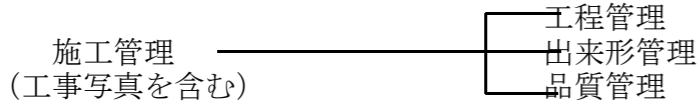
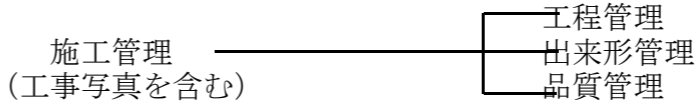


| <p style="text-align: center;">現行</p>   | <p style="text-align: center;">改定</p>   |
|---|---|
| <p style="text-align: center;"><b>長崎県建設工事施工管理基準</b></p> <p>この土木工事施工管理基準(以下、「管理基準」とする。)は、土木工事共通仕様書(案)〔H27.4〕、第1編1-1-23施工管理」に規定する土木工事の施工管理及び規格値の基準を定めたものである。</p> <p>1. 目的</p> <p>この管理基準は、土木工事の施工について、契約図書に定められた工期、工事目的物の出来形及び品質規格の確保を図ることを目的とする。</p> <p>2. 適用</p> <p>この管理基準は、国土交通省地方整備局が発注する土木工事について適用する。ただし、設計図書に明示されていない仮設構造物等は除くものとする。また、工事の種類、規模、施工条件等により、この管理基準によりがたい場合、または、基準、規格値が定められていない工種については、監督職員と協議の上、施工管理を行うものとする。</p> <p>3. 構成</p> <div style="text-align: center;">  </div> <p>4. 管理の実施</p> <p>(1) 受注者は、工事施工前に、施工管理計画及び施工管理担当者を定めなければならない。</p> <p>(2) 施工管理担当者は、当該工事の施工内容を把握し、適切な施工管理を行わなければならない。</p> <p>(3) 受注者は、測定(試験)等を工事の施工と並行して、管理の目的が達せられるよう速やかに実施しなければならない。</p> <p>(4) 受注者は、測定(試験)等の結果をその都度管理図表等に記録し、適切な管理のもとに保管し、監督職員の請求に対し速やかに提示するとともに、工事完成時に提出しなければならない。</p> | <p style="text-align: center;"><b>長崎県建設工事施工管理基準</b></p> <p>この土木工事施工管理基準(以下、「管理基準」とする。)は、土木工事共通仕様書(案)〔H27.4〕、第1編1-1-23施工管理」に規定する土木工事の施工管理及び規格値の基準を定めたものである。</p> <p>1. 目的</p> <p>この管理基準は、土木工事の施工について、契約図書に定められた工期、工事目的物の出来形及び品質規格の確保を図ることを目的とする。</p> <p>2. 適用</p> <p>この管理基準は、国土交通省地方整備局が発注する土木工事について適用する。ただし、設計図書に明示されていない仮設構造物等は除くものとする。また、工事の種類、規模、施工条件等により、この管理基準によりがたい場合、または、基準、規格値が定められていない工種については、監督職員と協議の上、施工管理を行うものとする。</p> <p>3. 構成</p> <div style="text-align: center;">  </div> <p>4. 管理の実施</p> <p>(1) 受注者は、工事施工前に、施工管理計画及び施工管理担当者を定めなければならない。</p> <p>(2) 施工管理担当者は、当該工事の施工内容を把握し、適切な施工管理を行わなければならない。</p> <p>(3) 受注者は、測定(試験)等を工事の施工と並行して、管理の目的が達せられるよう速やかに実施しなければならない。</p> <p>(4) 受注者は、測定(試験)等の結果をその都度管理図表等に記録し、適切な管理のもとに保管し、監督職員の請求に対し速やかに提示するとともに、工事完成時に提出しなければならない。</p> |

| 現行  | 改定  |
|---|---|
| <p>5. 管理項目及び方法</p> <p>(1) 工程管理<br/>受注者は、工事内容に応じて適切な工程管理(ネットワーク、バーチャート方式など)を行うものとする。ただし、応急処理又は維持工事等の当初工事計画が困難な工事内容については、省略できるものとする。</p> <p>(2) 出来形管理<br/>受注者は、出来形を出来形管理基準に定める測定項目及び測定基準により実測し、設計値と実測値を対比して記録した出来形管理図表を作成し管理するものとする。<br/>なお、測定基準において測定箇所数「〇〇につき1ヶ所」となっている項目については、小数点以下を切り上げた箇所数測定するものとする。</p>   | <p>5. 管理項目及び方法</p> <p>(1) 工程管理<br/>受注者は、工事内容に応じて適切な工程管理(ネットワーク、バーチャート方式など)を行うものとする。ただし、応急処理又は維持工事等の当初工事計画が困難な工事内容については、省略できるものとする。</p> <p>(2) 出来形管理<br/>受注者は、出来形を出来形管理基準に定める測定項目及び測定基準により実測し、設計値と実測値を対比して記録した出来形管理図表を作成し管理するものとする。<br/>なお、測定基準において測定箇所数「〇〇につき1ヶ所」となっている項目については、小数点以下を切り上げた箇所数測定するものとする。</p>   |
| <p>(3) 品質管理<br/>受注者は、品質を品質管理基準に定める試験項目、試験方法及び試験基準により管理するものとする。<br/>この品質管理基準の適用は、試験区分で「必須」となっている試験項目は、全面的に実施するものとする。<br/>また、試験区分で「その他」となっている試験項目は、特記仕様書で指定するものを実施するものとする。</p> <p>6. 規格値<br/>受注者は、出来形管理基準及び品質管理基準により測定した各実測（試験・検査・計測）値は、すべて規格値を満足しなければならない。</p> <p>7. その他</p> <p>(1) 工事写真<br/>受注者は、工事写真を施工管理の手段として、各工事の施工段階及び工事完成後明視できない箇所の施工状況、出来形寸法、品質管理状況、工事中の災害写真等を写真管理基準(案)により撮影し、適切な管理のもとに保管し、監督職員の請求に対し速やかに提示するとともに、工事完成時に提出しなければならない。</p> | <p>(3) 品質管理<br/>受注者は、品質を品質管理基準に定める試験項目、試験方法及び試験基準により管理するものとする。<br/>この品質管理基準の適用は、試験区分で「必須」となっている試験項目は、全面的に実施するものとする。<br/>また、試験区分で「その他」となっている試験項目は、特記仕様書で指定するものを実施するものとする。</p> <p>6. 規格値<br/>受注者は、出来形管理基準及び品質管理基準により測定した各実測（試験・検査・計測）値は、すべて規格値を満足しなければならない。</p> <p>7. その他</p> <p>(1) 工事写真<br/>受注者は、工事写真を施工管理の手段として、各工事の施工段階及び工事完成後明視できない箇所の施工状況、出来形寸法、品質管理状況、工事中の災害写真等を写真管理基準(案)により撮影し、適切な管理のもとに保管し、監督職員の請求に対し速やかに提示するとともに、工事完成時に提出しなければならない。</p> |

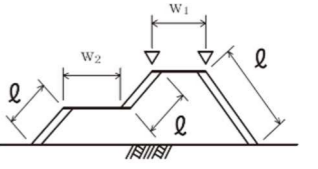
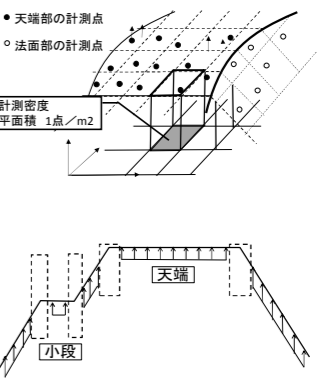
| 現行 | 改定   |
|----|--|
|    | <p>(2) <u>3次元データによる出来形管理</u></p> <p><u>土工において、3次元データを用いた出来形管理を行う場合は、管理基準のほか、「レーザースキャナーを用いた出来形管理要領（土工編）」または「空中写真測量（無人航空機）を用いた出来形管理要領（土工編）」の規定によるものとする。</u></p> <p><u>なお、ここでいう3次元データとは、工事目的物あるいは現地地形の形状を3次元空間上に再現するために必要なデータである。</u></p> |



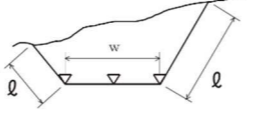
現行

| 単位:mm    |         |                 |   |    |     |              |             |   |   |         |       |
|----------|---------|-----------------|---|----|-----|--------------|-------------|---|---|---------|-------|
| 編        | 章       | 節               | 条 | 枝番 | 工種  | 測定項目         | 規格値         | 測定基準  | 測定箇所  | 摘要      |       |
| 1<br>共通編 | 2<br>土工 | 3<br>河川・海岸・砂防土工 | 3 |    | 盛土工 | 基準高▽         | -50         | 施工延長40m (測点間隔25mの場合は50m)につき1箇所、延長40m (又は50m) 以下のものは1施工箇所につき2箇所。<br>ただし、「TSを用いた出来形管理要領 (土工編) (平成24年3月29日付け国官技第347号、国総公第85号) の規定による場合は、設計図書の測点毎。基準高は各法肩で測定。 |  | 1-2-3-3 |       |
|          |         |                 |   |    |     | 法長 $l$       | $l < 5m$    |   |   |         | -100  |
|          |         |                 |   |    |     |              | $l \geq 5m$ |   |   |         | 法長-2% |
|          |         |                 |   |    |     | 幅 $w_1, w_2$ |             |   |   |         | -100  |

改定

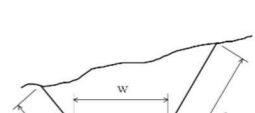
| 単位:mm                     |         |                 |      |   |   |              |             |  |   |         |       |
|---------------------------|---------|-----------------|------|---|---|--------------|-------------|--|---|---------|-------|
| 編                         | 章       | 節               | 条    | 枝番  | 工種  | 測定項目         | 規格値         | 測定基準   | 測定箇所  | 摘要      |       |
| 1<br>共通編                  | 2<br>土工 | 3<br>河川・海岸・砂防土工 | 3    | 1   | 盛土工   | 基準高▽         | -50         | 施工延長40m (測点間隔25mの場合は50m)につき1箇所、延長40m (又は50m) 以下のものは1施工箇所につき2箇所。<br>ただし、「TSを用いた出来形管理要領 (土工編) (平成24年3月29日付け国官技第347号、国総公第85号) の規定による場合は、設計図書の測点毎。基準高は各法肩で測定。  |  | 1-2-3-3 |       |
|                           |         |                 |      |   |   | 法長 $l$       | $l < 5m$    |  |   |         | -100  |
|                           |         |                 |      |   |   |              | $l \geq 5m$ |  |   |         | 法長-2% |
|                           |         |                 |      |   |   | 幅 $w_1, w_2$ |             |  |   |         | -100  |
|                           |         |                 |      | 2   | 盛土工 (面管理の場合)                                | 平均値          | 個々の計測値      | 1. 3次元データによる出来形管理において「レーザースキャナーを用いた出来形管理要領 (土工編)」, または「空中写真測量 (無人航空機) を用いた出来形管理要領 (土工編)」に基づき出来形管理を実施する場合、その他本基準に規定する計測精度・計測密度を満たす計測方法により出来形管理を実施する場合に適用する。 |  |         |       |
| 天端                        | 標高較差    | -50             | -150 | 2. 個々の計測値の規格値には計測精度として±50mmが含まれている。   |   |              |             |  |   |         |       |
| 法面<br>4割<<br>勾配           | 標高較差    | -50             | -170 | 3. 計測は天端面と法面 (小段を含む) の全面とし、全ての点で設計面との標高較差を算出する。計測密度は1点/m <sup>2</sup> (平面投影面積当たり) 以上とする。                                    |   |              |             |  |   |         |       |
| 法面<br>4割≥<br>勾配<br>(小段含む) | 標高較差    | -60             | -170 | 4. 法肩、法尻から水平方向に±5cm以内に存在する計測点は、標高較差の評価から除く。<br>5. 評価する範囲は、連続する一つの面とすることを基本とする。規格値が変わる場合は、評価区間を分割するか、あるいは規格値の条件の最も厳しい値を採用する。 |   |              |             |  |   |         |       |
|                           |         |                 |      |   | ※ただし、ここでの勾配は、鉛直方向の長さ1に対する、水平方向の長さXをX割と表したもの |              |             |  |   |         |       |

現行

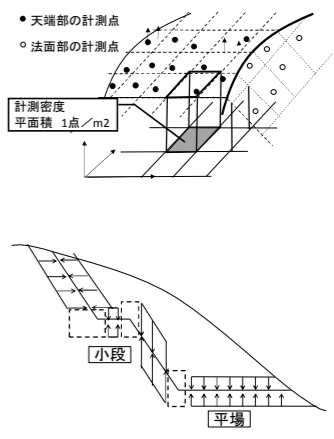
| 編        |         | 章         |   | 節 |  | 条   |        | 枝番          |   | 工種 |         | 測定項目 |       | 規格値 |  | 測定基準 |  | 測定箇所 |  | 摘要 |  |
|----------|---------|-----------|---|---|--|-----|--------|-------------|---|----|---------|------|-------|-----|--|------|--|------|--|----|--|
| 1<br>共通編 | 2<br>土工 | 4<br>道路土工 | 2 |   |  | 掘削工 | 基準高▽   | ±50         |  |    | 1-2-4-2 |      |       |     |  |      |  |      |  |    |  |
|          |         |           |   |   |  |     | 法長 $l$ | $l < 5m$    |   |    |         |      | -200  |     |  |      |  |      |  |    |  |
|          |         |           |   |   |  |     |        | $l \geq 5m$ |   |    |         |      | 法長-4% |     |  |      |  |      |  |    |  |
| 幅 $w$    | -100    |           |   |   |  |     |        |             |   |    |         |      |       |     |  |      |  |      |  |    |  |

単位:mm

改定

| 編        |         | 章         |   | 節 |  | 条                   |                       | 枝番          |   | 工種 |         | 測定項目 |       | 規格値 |  | 測定基準 |  | 測定箇所 |  | 摘要 |  |
|----------|---------|-----------|---|---|--|---------------------|-----------------------|-------------|---|----|---------|------|-------|-----|--|------|--|------|--|----|--|
| 1<br>共通編 | 2<br>土工 | 4<br>道路土工 | 2 |   |  | 掘削工                 | 基準高▽                  | ±50         |  |    | 1-2-4-2 |      |       |     |  |      |  |      |  |    |  |
|          |         |           |   |   |  |                     | 法長 $l$                | $l < 5m$    |   |    |         |      | -200  |     |  |      |  |      |  |    |  |
|          |         |           |   |   |  |                     |                       | $l \geq 5m$ |   |    |         |      | 法長-4% |     |  |      |  |      |  |    |  |
|          |         |           |   |   |  |                     |                       |             |   |    |         |      |       |     |  |      |  |      |  |    |  |
|          |         |           |   |   |  | 掘削工<br>(面管理<br>の場合) | 平均<br>値               | 個々の<br>計測値  |   |    |         |      |       |     |  |      |  |      |  |    |  |
|          |         |           |   |   |  | 平場                  | 標高<br>較差              | ±50         | ±150  |    |         |      |       |     |  |      |  |      |  |    |  |
|          |         |           |   |   |  | 法面<br>(小段<br>含む)    | 水平<br>または<br>標高<br>較差 | ±70         | ±160  |    |         |      |       |     |  |      |  |      |  |    |  |
|          |         |           |   |   |  |                     |                       |             |   |    |         |      |       |     |  |      |  |      |  |    |  |

単位:mm



1. 3次元データによる出来形管理において「レーザースキャナーを用いた出来形管理要領(土工編)」, または「空中写真測量(無人航空機)を用いた出来形管理要領(土工編)」に基づき出来形管理を実施する場合、その他本基準に規定する計測精度・計測密度を満たす計測方法により出来形管理を実施する場合に適用する。

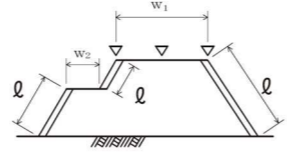
2. 個々の計測値の規格値には計測精度として±50mmが含まれている。

3. 計測は平場面と法面(小段を含む)の全面とし、全ての点で設計面との標高較差または水平較差を算出する。計測密度は1点/m<sup>2</sup>(平面投影面積当たり)以上とする。

4. 法肩、法尻から水平方向に±5cm以内に存在する計測点は、標高較差の評価から除く。同様に、標高方向に±5cm以内にある計測点は水平較差の評価から除く。

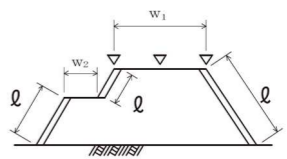
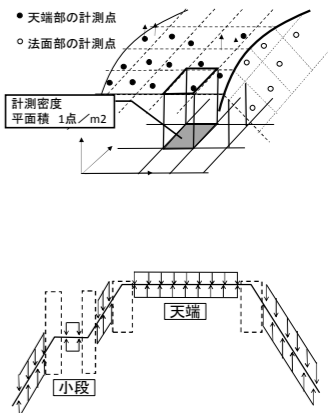
5. 評価する範囲は、連続する一つの面とすることを基本とする。規格値が変わる場合は、評価区間を分割するか、あるいは規格値の条件の最も厳しい値を採用する。

現行

| 編        | 章       | 節         | 条 | 枝番 | 工種             | 測定項目                             | 規格値  | 測定基準   | 測定箇所  | 摘要      |         |
|----------|---------|-----------|---|----|----------------|----------------------------------|------|--|---|---------|---------|
| 1<br>共通編 | 2<br>土工 | 4<br>道路土工 | 3 | 4  | 路体盛土工<br>路床盛土工 | 基準高▽                             | ±50  | 施工延長40mにつき1箇所、延長40m以下のものは1施工箇所につき2箇所。ただし、「TSを用いた出来形管理要領(土工編)」(平成24年3月29日付け国官技第347号、国総公第85号)の規定による場合は、設計図書の測点毎。基準高は、道路中心線及び端部で測定。 |  | 1-2-4-3 |         |
|          |         |           |   |    |                | 法長ℓ                              | ℓ<5m |  |   | -100    | 1-2-4-4 |
|          |         |           |   |    |                |                                  | ℓ≥5m |  |   | 法長-2%   |         |
|          |         |           |   |    |                | 幅w <sub>1</sub> , w <sub>2</sub> | -100 |  |   |         |         |

単位:mm

改定

| 編        | 章        | 節         | 条    | 枝番                                  | 工種  | 測定項目                             | 規格値    | 測定基準   | 測定箇所   | 摘要      |         |
|----------|----------|-----------|------|-------------------------------------|---|----------------------------------|--------|--|--|---------|---------|
| 1<br>共通編 | 2<br>土工  | 4<br>道路土工 | 3    | 4                                   | 1<br>路体盛土工<br>1<br>路床盛土工  | 基準高▽                             | ±50    | 施工延長40m(測点間隔25mの場合は50m)につき1箇所、延長40m(又は50m)以下のものは1施工箇所につき2箇所。ただし、「TSを用いた出来形管理要領(土工編)」(平成24年3月29日付け国官技第347号、国総公第85号)の規定による場合は、設計図書の測点毎。基準高は掘削部の両端で測定。    |   | 1-2-4-3 |         |
|          |          |           |      |                                     |   | 法長ℓ                              | ℓ<5m   |  |  | -100    | 1-2-4-4 |
|          |          |           |      |                                     |   |                                  | ℓ≥5m   |  |  | 法長-2%   |         |
|          |          |           |      |                                     |   | 幅w <sub>1</sub> , w <sub>2</sub> | -100   |  |  |         |         |
|          |          |           |      |                                     | 2<br>路体盛土工<br>2<br>路床盛土工(面管理の場合)  | 平均値<br>計測値                       | 個々の計測値 | 1. 3次元データによる出来形管理において「レーザースキャナーを用いた出来形管理要領(土工編)」, または「空中写真測量(無人航空機)を用いた出来形管理要領(土工編)」に基づき出来形管理を実施する場合、その他本基準に規定する計測精度・計測密度を満たす計測方法により出来形管理を実施する場合に適用する。 |  |         |         |
| 天端       | 標高較差     | ±50       | ±150 | 2. 個々の計測値の規格値には計測精度として±50mmが含まれている。 |   |                                  |        |  |  |         |         |
|          | 法面(小段含む) | 標高較差      | ±80  | ±190                                | 3. 計測は天端面と法面(小段を含む)の全面とし、全ての点で設計面との標高較差を算出する。計測密度は1点/m <sup>2</sup> (平面投影面積当たり)以上とする。 |                                  |        |  |  |         |         |
|          |          |           |      |                                     | 4. 法肩、法尻から水平方向に±5cm以内に存在する計測点は、標高較差の評価から除く。   |                                  |        |  |  |         |         |
|          |          |           |      |                                     | 5. 評価する範囲は、連続する一つの面とすることを基本とする。規格値が変わる場合は、評価区間を分割するか、あるいは規格値の条件の最も厳しい値を採用する。          |                                  |        |  |  |         |         |

単位:mm