

(平成20年3月31日までの試験運用です)

携帯 Web ガイドサービスのご案内

携帯電話のポケット通信料については、お客様負担となります。
特に音声案内は、ポケット定額制でのご利用をおすすめします。

長崎県土木部では、携帯電話を使った情報交換システムの導入を検討しています。
この地図は、QRコードやGPS機能を利用して施設情報を提供するシステムの試験版です。中島川の主な橋の情報を携帯電話でご覧いただけます。

ご意見をメールなどでお寄せいただければ幸いです。s08080@pref.nagasaki.lg.jp

サービスの利用方法

お手持ちの携帯電話のQRコード読み取り機能で、この地図上のQRコードを読み取っていただくと、簡単な施設の解説と詳細説明が記されたWebページへのリンクが表示されます。

QRコード読み取り機能が無い携帯電話では、下記のURLを直接入力してアクセスし、施設コードで検索すれば詳細説明をご覧いただくことができます。携帯電話にGPS機能が付いている場合は、近隣施設の検索もご利用いただけます。詳しい操作方法については、裏面をご覧ください。

<http://www12.isweb.jp/dovoku/>



DOVOCナビ 2007



携帯電話を使用して、中島川沿いの施設の情報が見られるサービスです。

まずは、QRコードからアクセス

ドコモ・au・ソフトバンクの携帯で利用が可能です。



<http://www12.isweb.jp/dovoku/>

- カメラを起動しメニューから、または、アクセサリやツールなどから、「バーコードリーダー」を選びます。
- アプリ「2次元コードリーダー」を起動して、読み取ります。
- メインメニューやVF Live!ボタンから、(ユースフル画面やツール画面に進み)、「バーコード」を選択します。




トップページ

QRコード読み込み機能がない携帯電話からは、URLを直接入力してください。

一部の機種では、ご利用できない場合があります。ご了承ください。

表の地図上のQRコードを読み込むと、直接施設の情報にアクセスできます。

施設コードで




おもて面の地図に書かれている施設コードからアクセス！


橋の名前の由来など歴史を知ることができます。

音声ガイドをクリックすると、声による説明が始まります。音声でしか聞けない情報もあるかも…

音声ガイドにはパケット通信料が別途かかりますのでパケット定額サービス等を利用されていない方はご注意ください。



近隣施設を



次にどの施設へ行こうか迷った場合は、「近隣施設一覧」をクリック。

施設の近隣にある施設の情報を教えてくれます。

GPSで近くの施設を




あなたが今いる場所から一番近い施設を探すことができます。

「GPSで近隣検索」をクリックするだけ。

面倒な操作は一切ありません。

GPS機能がついている携帯電話でご利用いただけます。

キーワードで



キーワードからの検索もできます。

名称だけでなく、説明文の中に含まれる単語も検索対象としています。

「石橋」で検索した例(説明文の中に「石橋」という単語が含まれる施設が表示されます。