

日宇(5)地区急傾斜地崩壊対策事業

～近年災害の発生した危険箇所における急傾斜地崩壊対策事業～


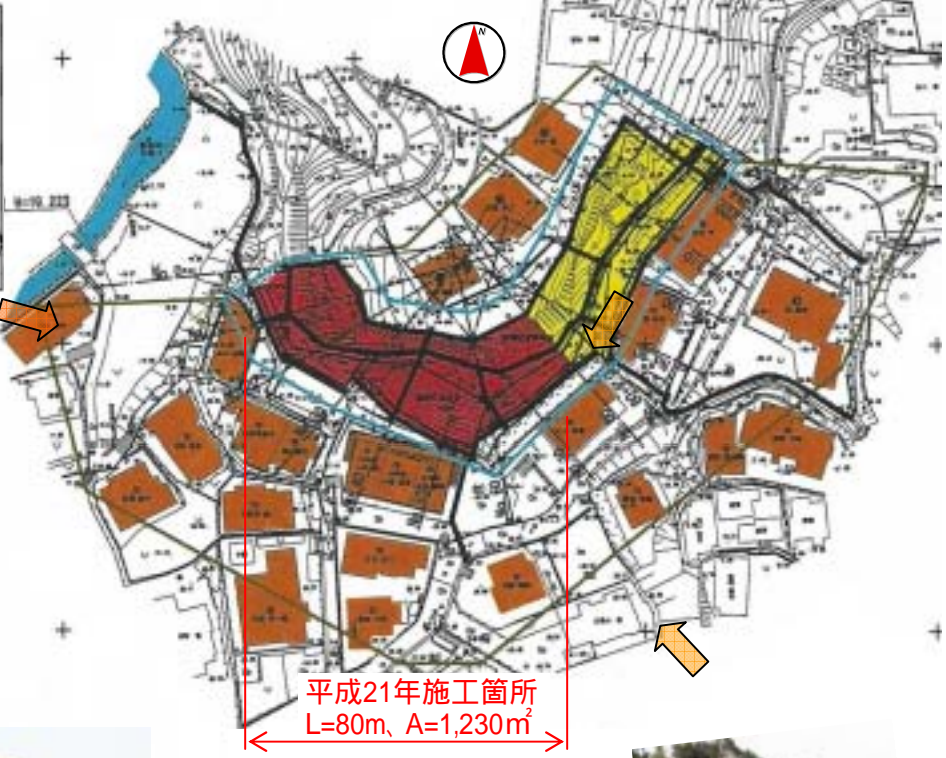
1. 事業概要

日宇(5)地区は長崎県佐世保市の日宇町に位置し、保全対象として人家25戸を含むがけ高16m勾配39°の急傾斜地である。平成16年に災害が発生しており、今後の降雨においても土砂災害が発生する危険度が高いことから、急傾斜地崩壊対策事業を施工し、民生の安定を図るものである。
 工事概要: 工事延長L=126m、法面工A=1,930m²


場所	佐世保市 日宇町	諸元	延長 L=126m がけ高 H= 16m	事業費	H21年度	0.3億円
事業着手	平成20年度	完成予定	平成21年度		全体	0.7億円

位置図・平面図・写真等


位置図


斜面状況写真



全景写真



全景写真



2. 整備効果

急傾斜地崩壊対策事業により民生の安定が図られる。
 保全人家: 25戸

3. 平成21年度の事業内容

法面工L=80m、A=1,230m²