


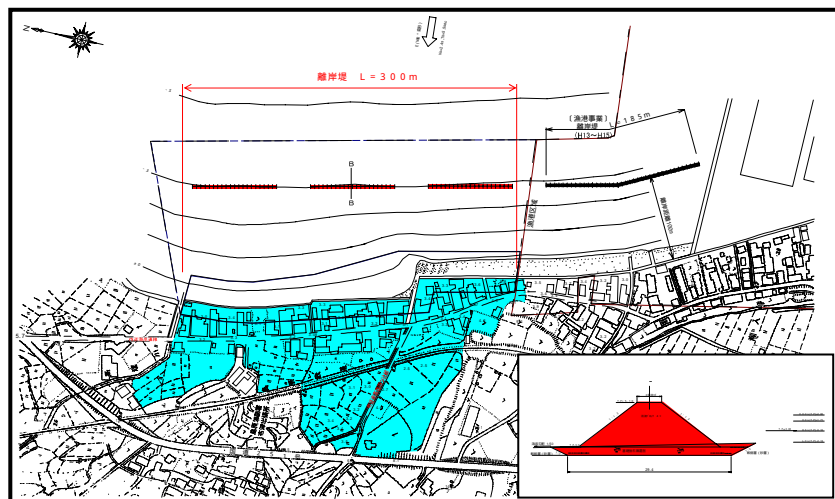
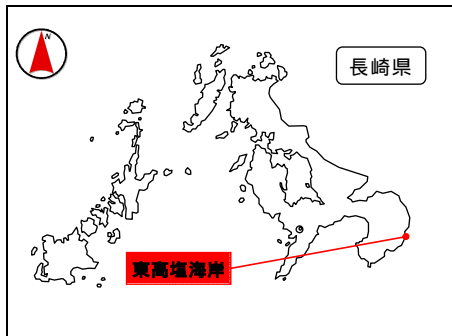
## 東高塩海岸高潮対策事業 ～ 台風期の越波及び浸水被害の防止～

### 1. 事業概要

東高塩海岸は、有明海沿岸の島原半島東部に位置し、背後には人家が連なっていると同時に、島原半島を一周する広域的な幹線道路である国道251号、及び島原鉄道がひかえているが、台風の常襲地帯にあたり、しばしば人家等に被害を受けており住民の生活が脅かされている。隣接する他省庁海岸では既に離岸堤を設置していることから、被害は軽減されており、当海岸の離岸堤の整備により連続した越波防止機能を持たることにより、民生の安定を図る。

場所	南島原市布津町	諸元	離岸堤L=300m(3基)		事業費	20年度	4.58億円
事業着手	平成20年度	完成予定	平成23年度	全体		10.5億円	

### 位置図・平面図・写真等



2. 整備効果 ・ 台風時の越波、浸水被害から背後地の生命・財産を防護する

3. 平成20年度の事業内容 離岸堤L = 130m