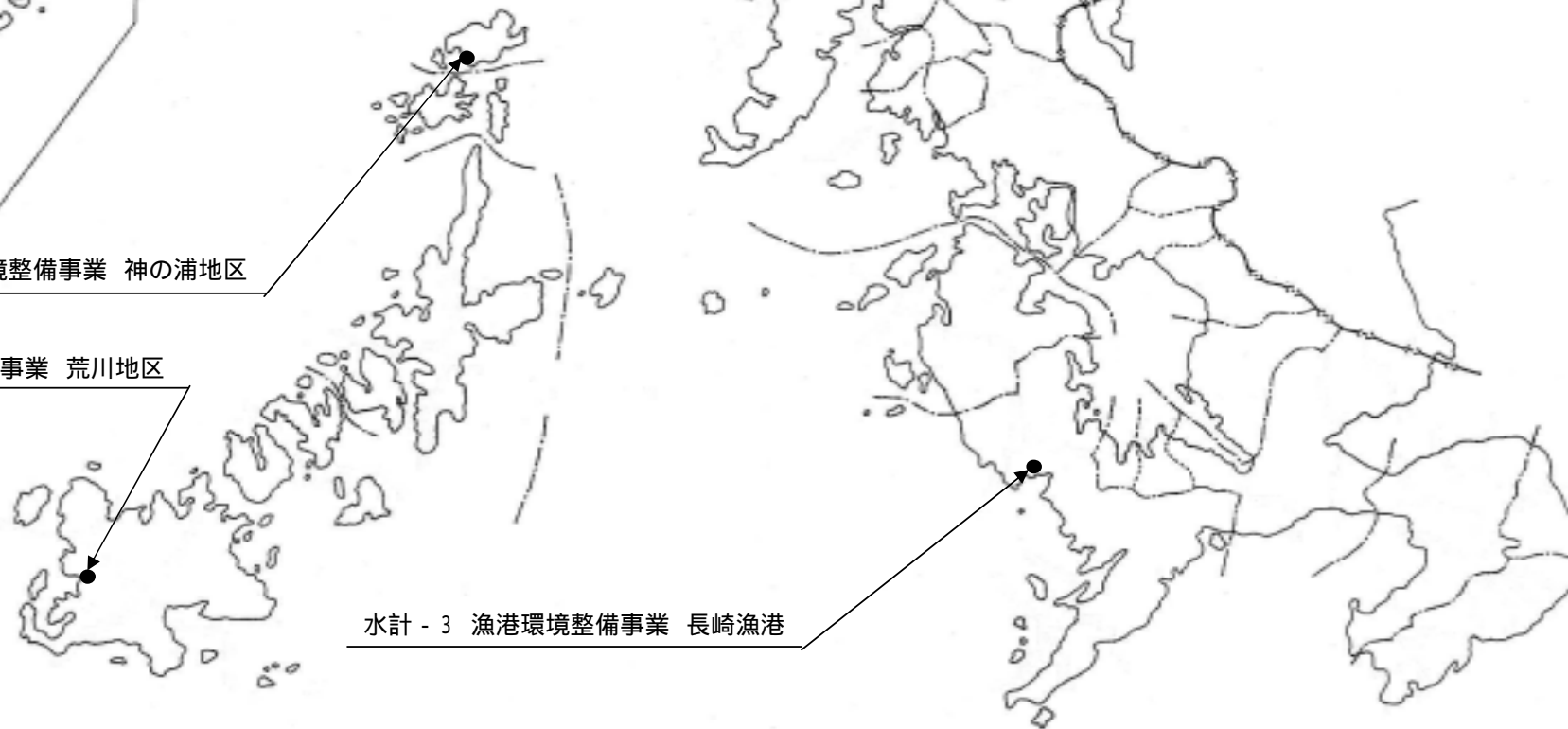
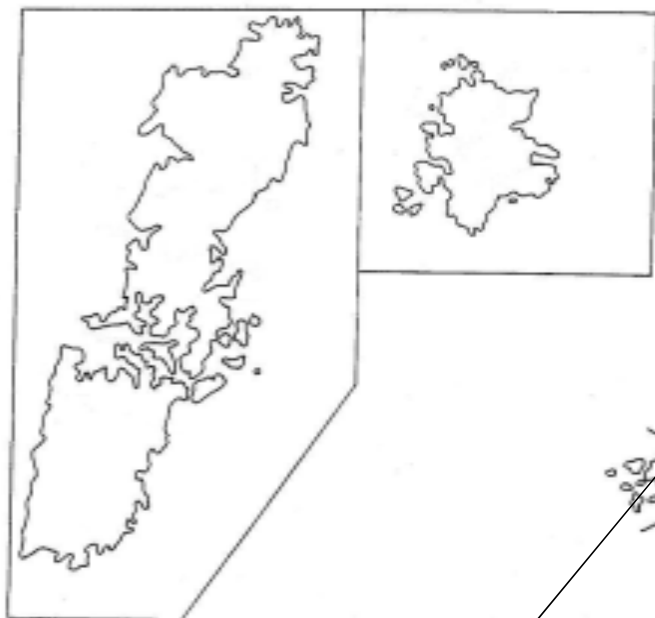


水産部 事業位置図 (再評価)



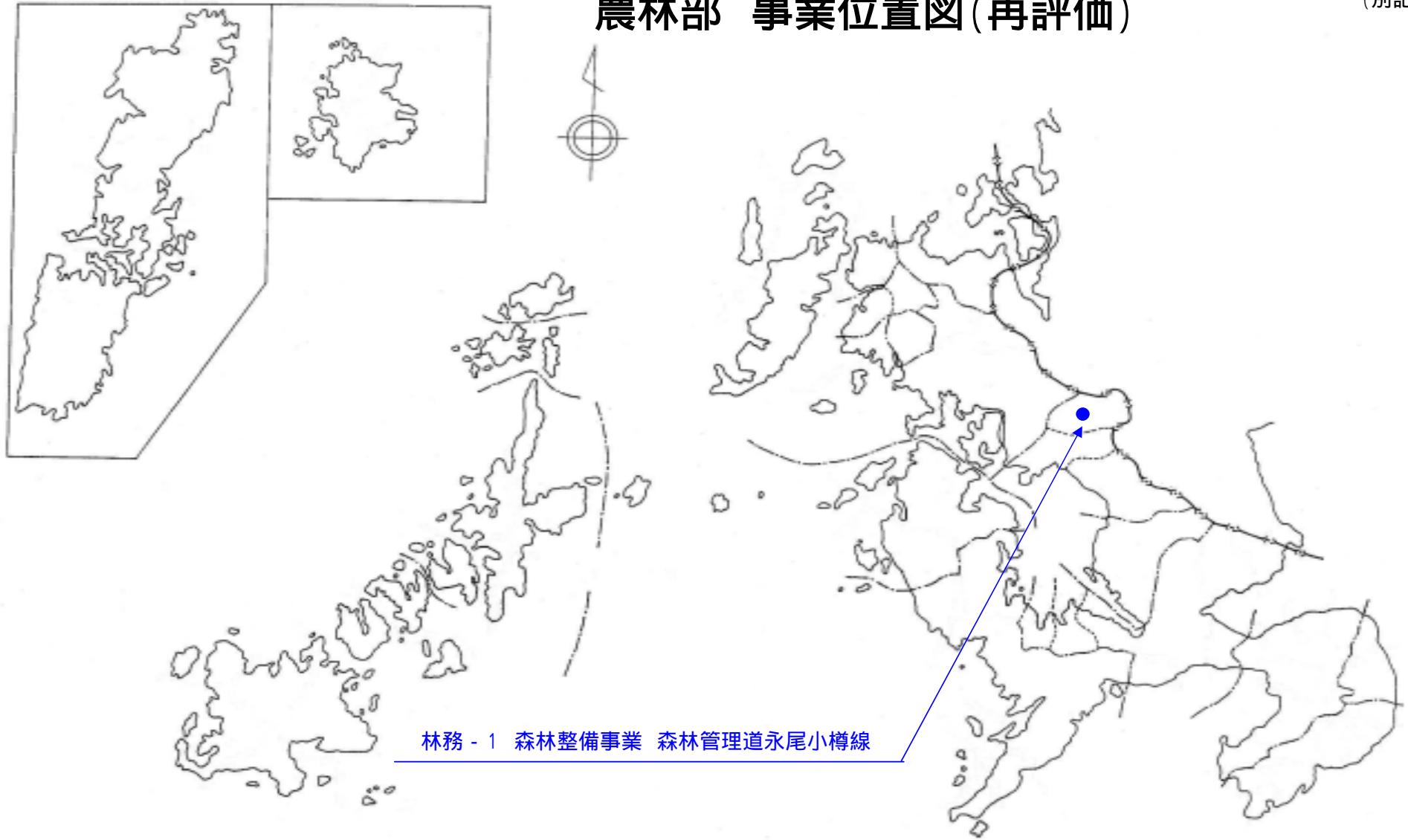
水計 - 2 漁業集落環境整備事業 神の浦地区

水計 - 1 広域漁港整備事業 荒川地区

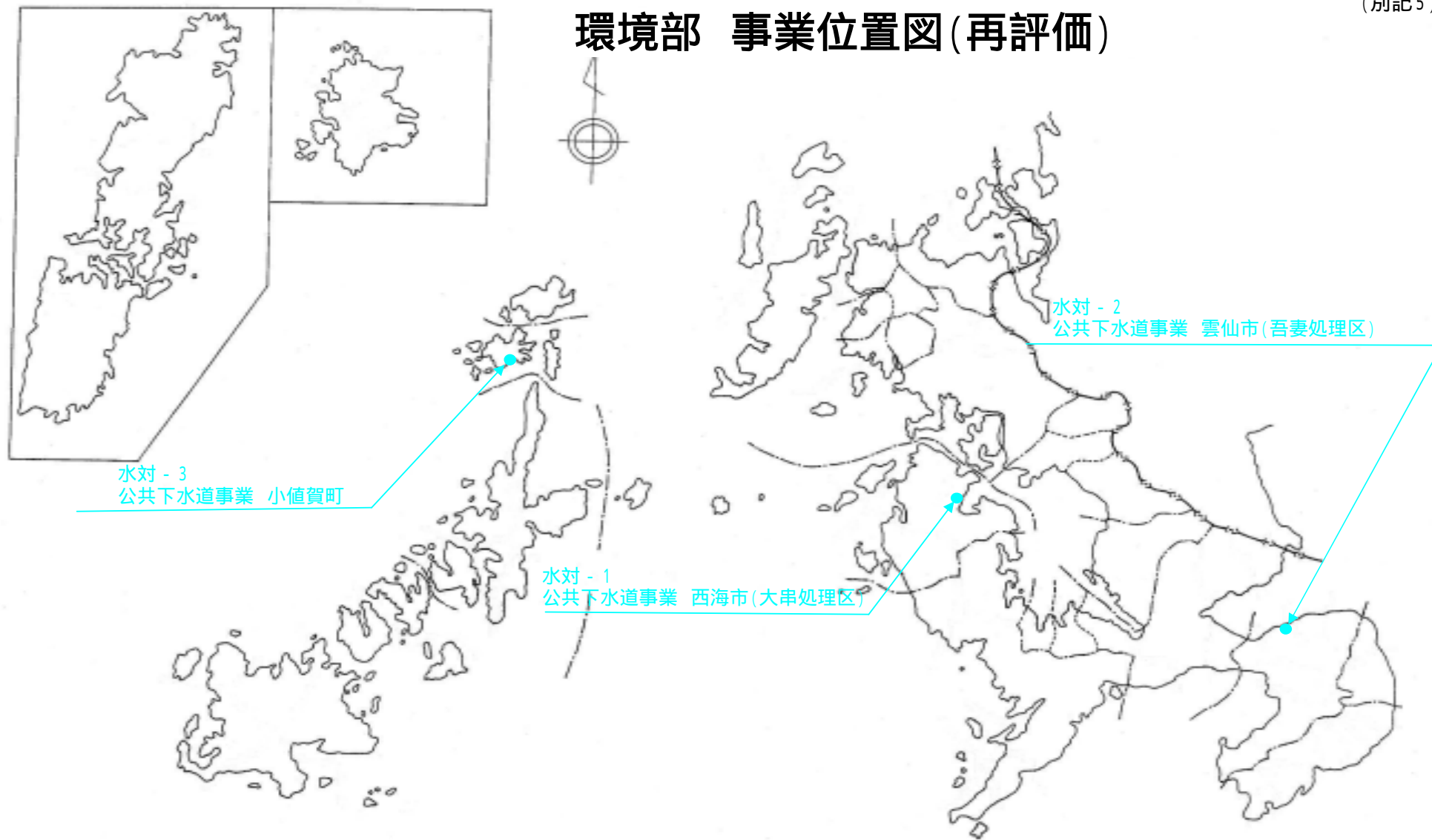
水計 - 3 漁港環境整備事業 長崎漁港

農林部 事業位置図(再評価)

(別記5)

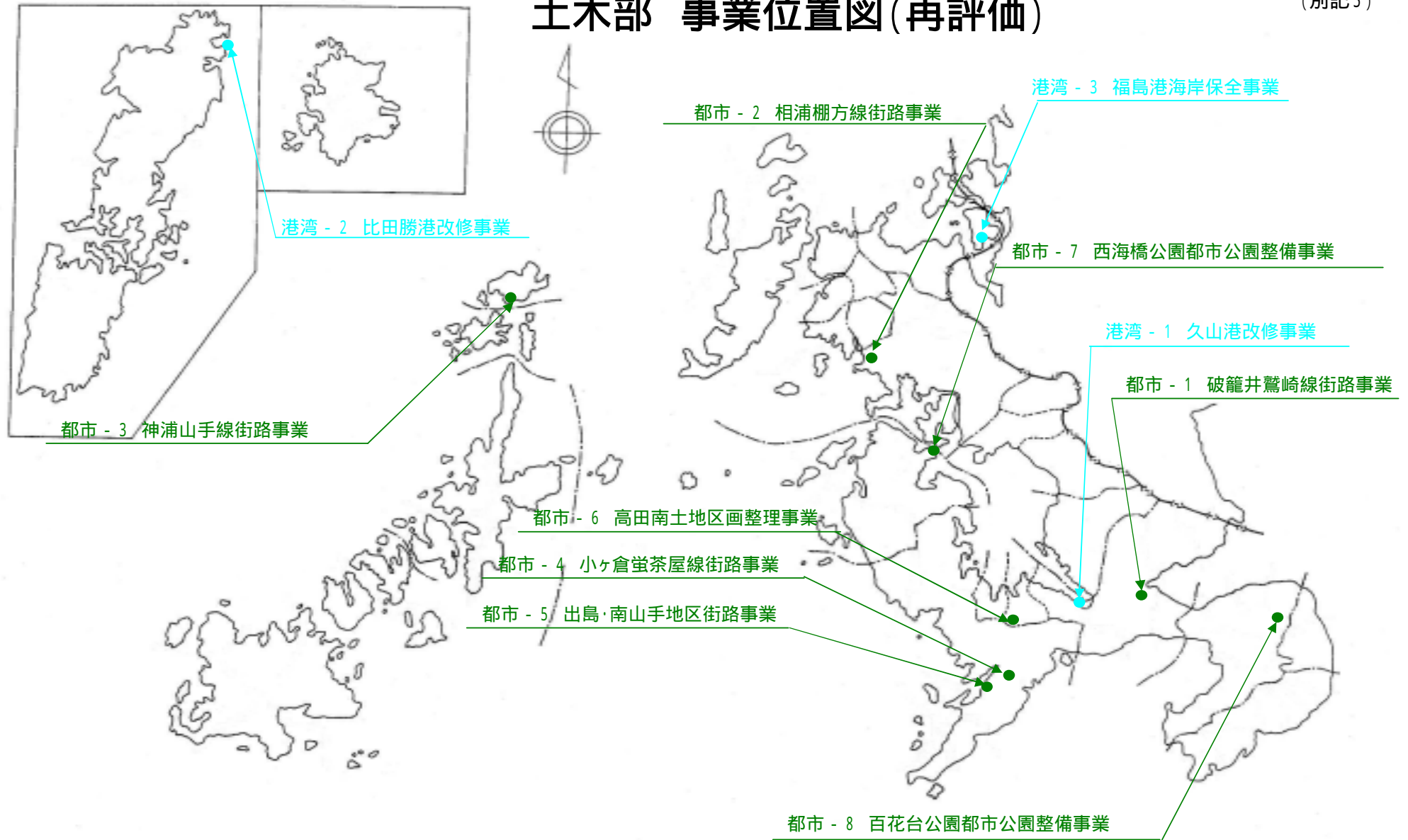


環境部 事業位置図(再評価)



土木部 事業位置図(再評価)

(別記5)



土木部 事業位置図(再評価)

砂防 - 1 白井岳地区地すべり対策事業 (別記5)

砂防 - 2 腰差地区地すべり対策事業

砂防 - 5 飛島地区地すべり対策事業

河川 - 10 日野川総合流域防災事業

河川 - 12 佐世保川総合流域防災事業

河川 - 11 日宇川総合流域防災事業

河川 - 3 大明寺川総合流域防災事業

河川 - 7 高田川総合流域防災事業

河川 - 4 仁反田川総合流域防災事業

河川 - 2 山田川総合流域防災事業

砂防 - 3 里地区地すべり対策事業

砂防 - 4 高野地区地すべり対策事業

河川 - 9 佐々川総合流域防災事業

河川 - 13 古田川総合流域防災事業

砂防 - 6 大屋地区地すべり対策事業

河川 - 6 三重川総合流域防災事業

河川 - 1 中島川都市基幹河川改修事業

河川 - 8 鹿尾川総合流域防災事業

砂防 - 7 香焼地区地すべり対策事業

河川 - 15 江川川都市基盤河川改修事業

河川 - 5 江川総合流域防災事業

河川 - 14 田川総合流域防災事業

