

平成19年度

長崎県公共事業評価監視委員会意見書

平成19年9月10日

長崎県公共事業評価監視委員会

委員長 園田 圭介



平成19年度長崎県公共事業評価監視委員会意見書

1. 意見

諮問があった31事業については、いずれも対応方針（原案）どおり認めることに決定しましたので、答申します。

2. 審議過程における意見

1) 個別の事業について

・道路改築事業 市道尾浦線

狭隘な現道の拡幅工事であり、安全性確保の観点から事業の必要性は認められる。事業効果の早期発現のため、着実な事業促進に努められたい。

・地すべり対策事業 鷲尾岳地区

事業期間が長期化しているが、北松地域の大規模な地すべり対策の困難さによるものと理解できたため、新たに対策工を追加する見直し継続の方針は妥当と認められる。

・密集住宅市街地整備促進事業 稲佐・朝日地区

用地取得難航により事業が長期化しているが、長崎市の抱える斜面地の安全対策は必要であり、地域住民の理解を得るとともに事業促進に努められたい。

・街路事業 厳原豆酛美津島線

用地取得に難航しているが、地域住民に理解を得て事業促進に努められたい。

2) その他

大幅な事業費や施設の増加となる事業も見受けられるため、新規事業の採択に際し、社会情勢の把握等十分な検討を行い、大幅な見直し等が生じないように努められたい。

3 . 平成 1 9 年度の審議経過

- ・ 第 1 回委員会（平成 1 9 年 7 月 5 日開催）
再評価対象事業の説明及び審議
現地調査箇所の選定
- ・ 第 2 回委員会（平成 1 9 年 8 月 7 日、 8 日開催）
再評価対象事業の説明及び審議
現地調査、詳細審議事業の選定
- ・ 第 3 回委員会（平成 1 9 年 8 月 3 0 日開催）
詳細審議事業の審議

注）詳細審議事業の選定に際して配慮した事項
計画見直し等がある事業
事業進捗が遅れている事業

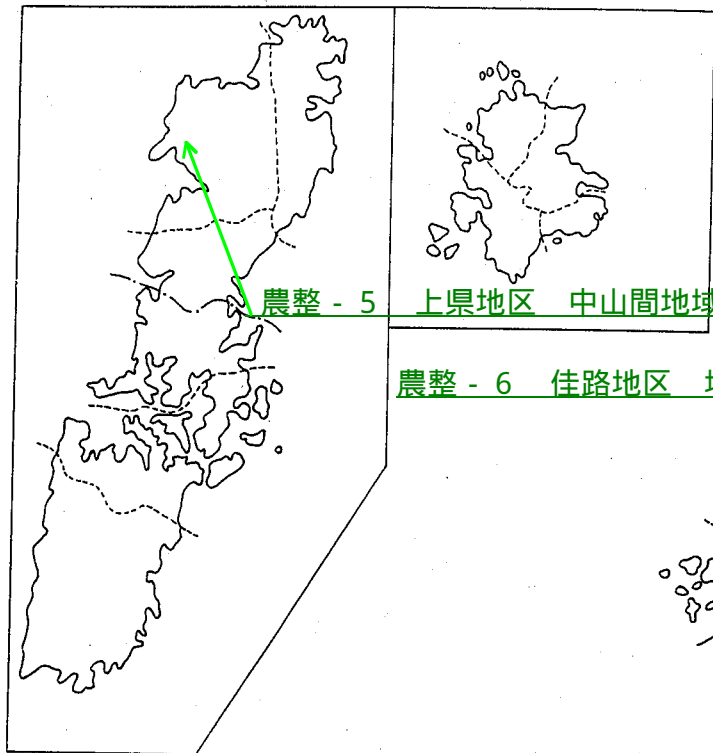
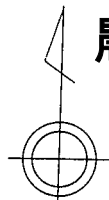
平成19年度 再評価対象事業数一覧

平成19年9月作成

担当部	担当課	対象事業数	県事業	市町事業	備考
水産部		0	0	0	
	水産基盤計画課	0	0	0	
農林部		7	7	0	
	農村整備課	7	7	0	
	林務課	0	0	0	
環境部		8	0	8	
	水環境対策課	8	0	8	
土木部		16	12	4	
	道路建設課	1	1	0	
	道路維持課	2	0	2	
	港湾課	2	2	0	
	河川課	5	4	1	
	砂防課	2	2	0	
	住宅課	1	0	1	
	都市計画課	3	3	0	
合計		31	19	12	

農林部 事業位置図

要領（別記5）



農整 - 5 上県地区 中山間地域総合整備事業

農整 - 6 佳路地区 地すべり対策事業

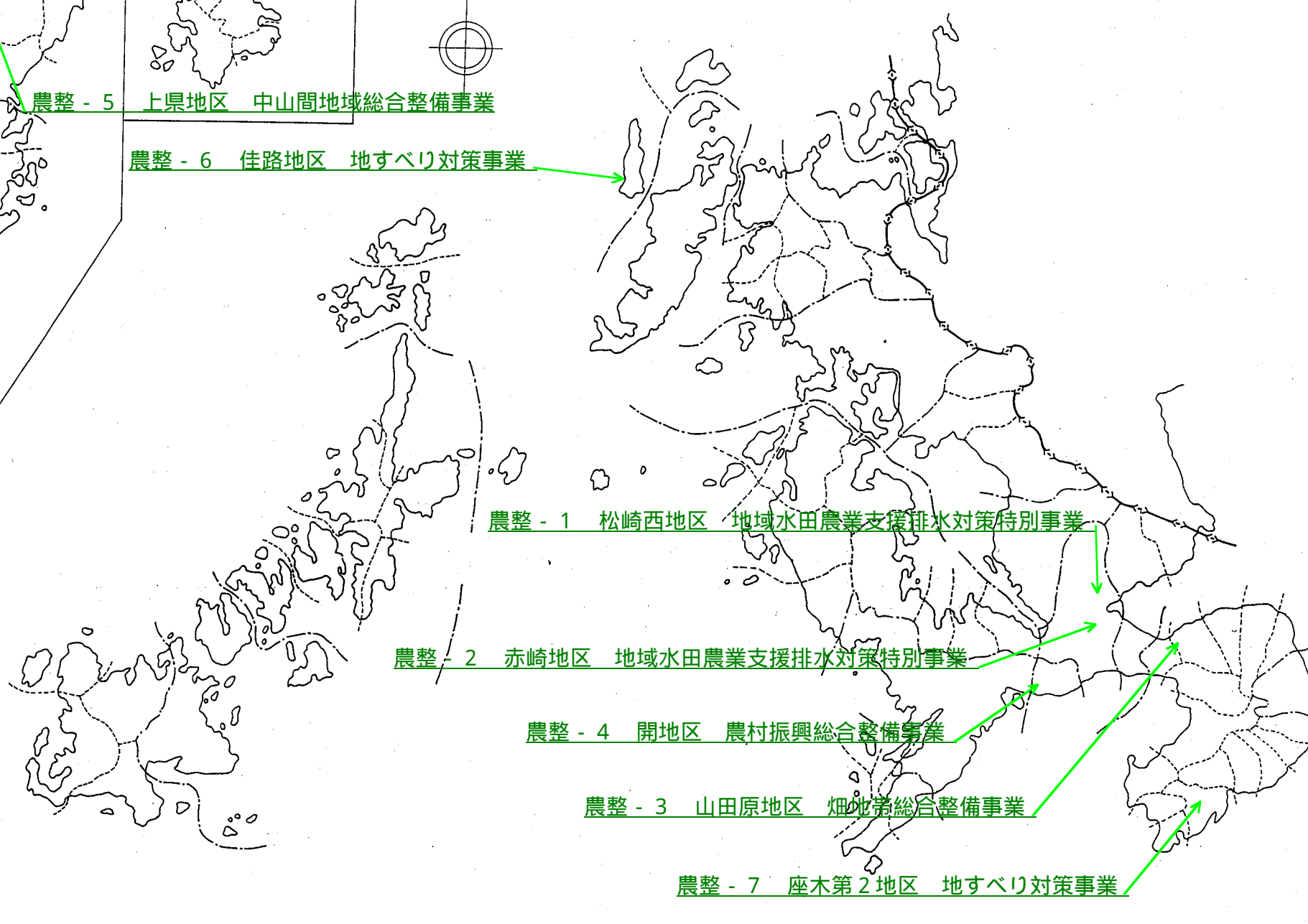
農整 - 1 松崎西地区 地域水田農業支援排水対策特別事業

農整 - 2 赤崎地区 地域水田農業支援排水対策特別事業

農整 - 4 開地区 農村振興総合整備事業

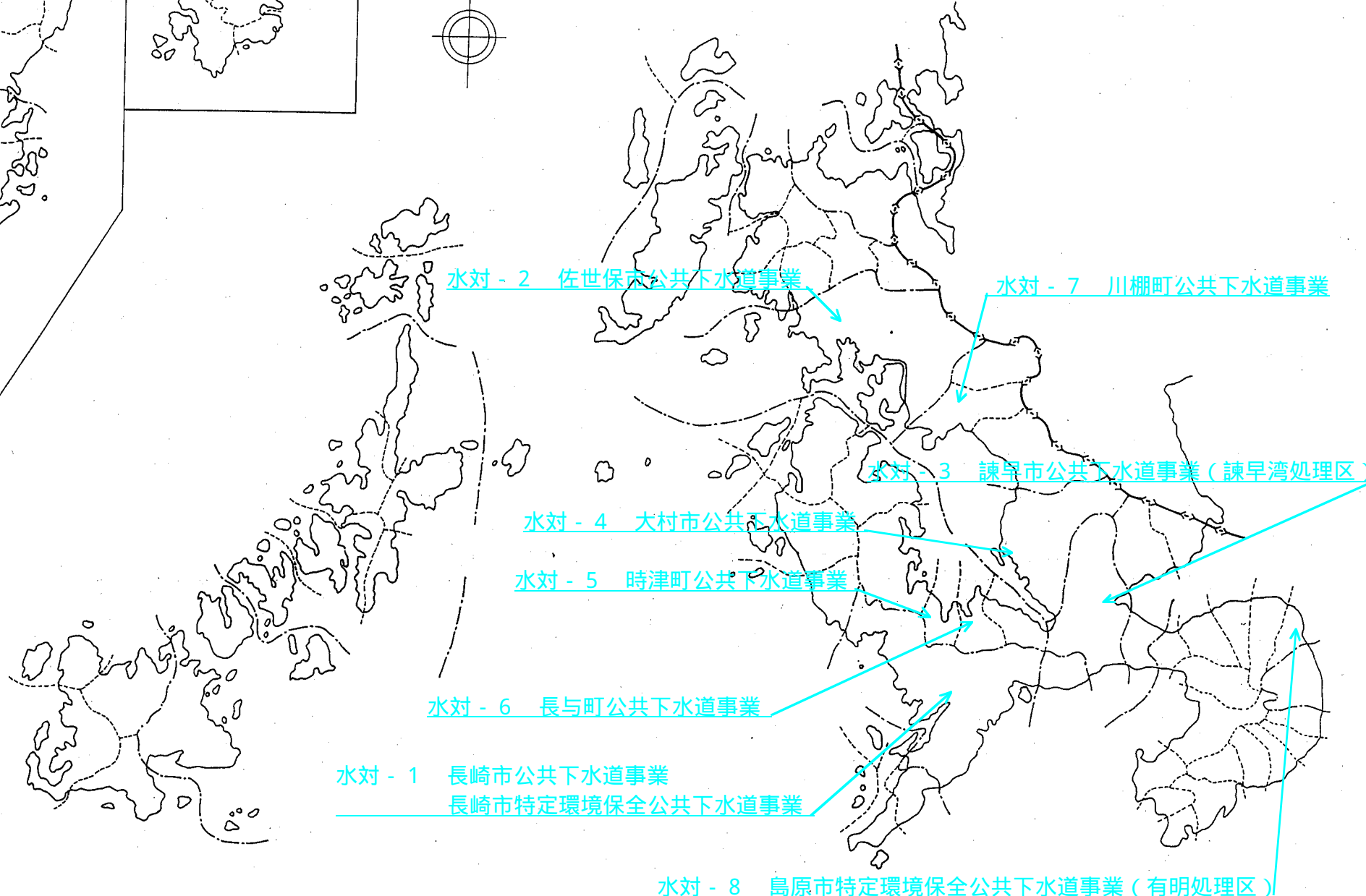
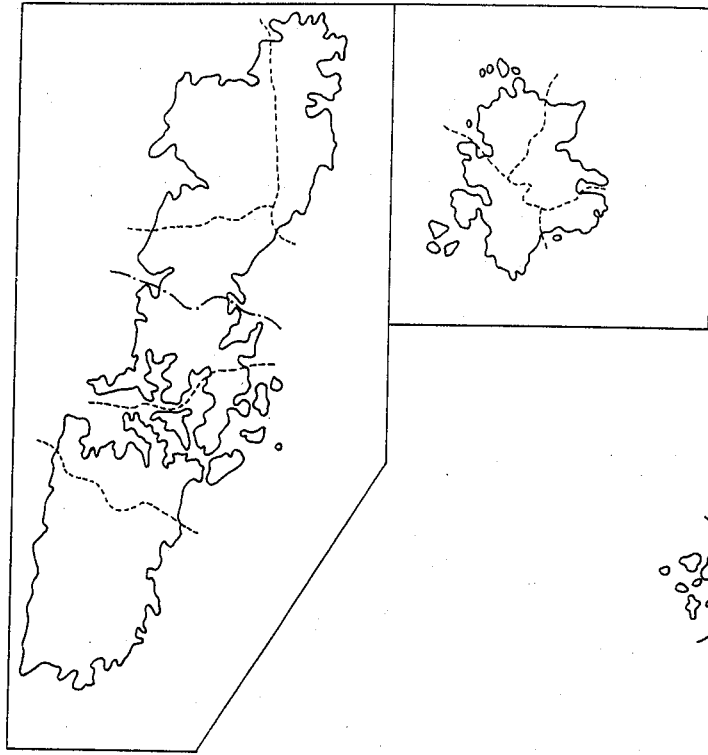
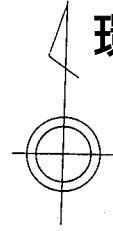
農整 - 3 山田原地区 畑地帯総合整備事業

農整 - 7 座木第2地区 地すべり対策事業



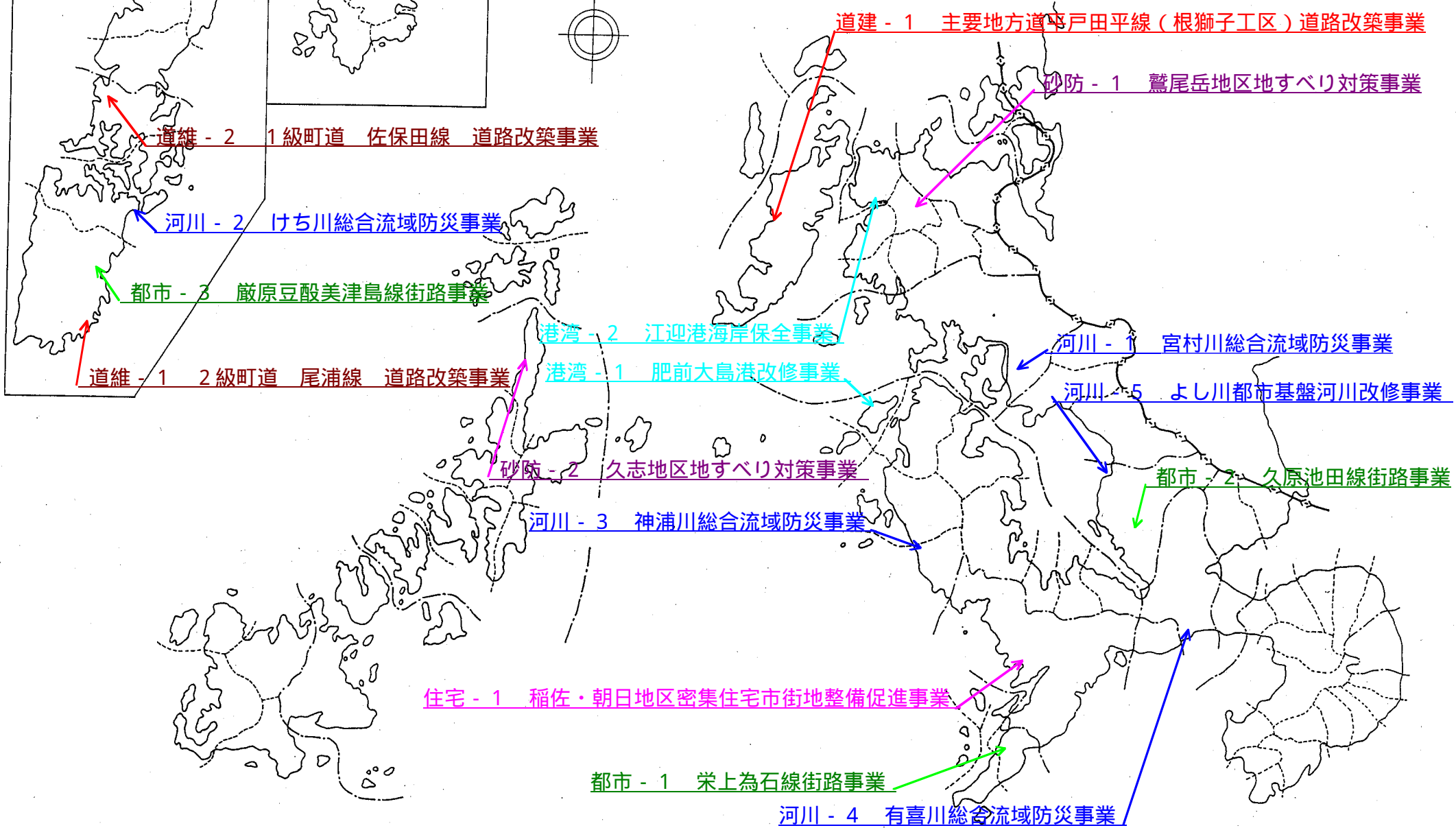
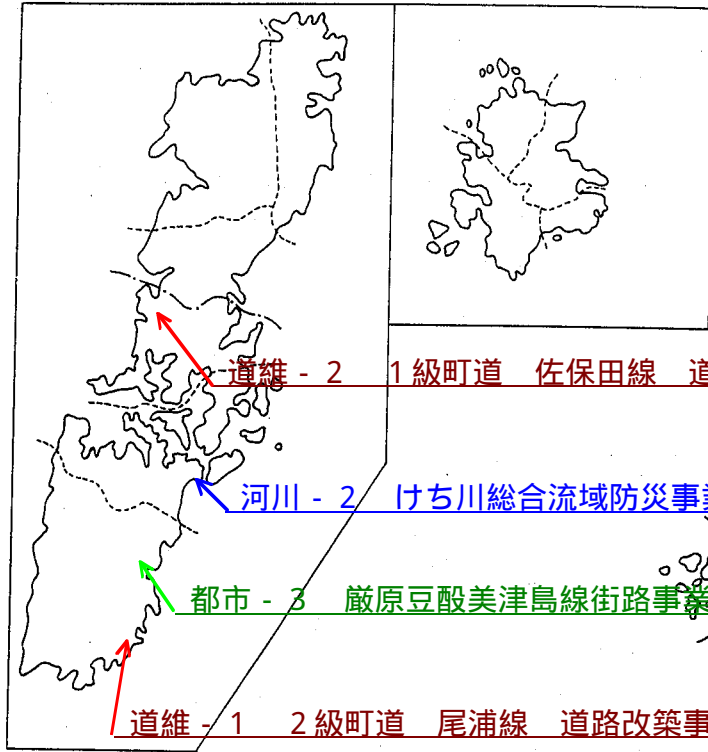
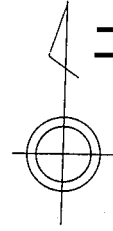
環境部 事業位置図

要領（別記5）



土木部 事業位置図

要領（別記5）



平成19年度 再評価対象事業一覧表

整理番号	事業計画								再評価の理由	進捗率(%)	前回審議年度	対応方針(原案)
	事業名	施設名	事業主体	事業箇所	事業概要	工期		事業費(億円)				
						着工	完了					
上段：当初 下段：変更												
土木部												
道路建設課												
道建-1	道路改築事業	主要地方道平戸田平線(根獅子工区)	県	平戸市	延長1,660m、幅員5.5(9.25)m	H10	H19	10.0	事業採択後10年経過	78	-	継続
						H10	H20	14.0				
道路維持課												
道維-1	道路改築事業	市道尾浦線	市	対馬市 厳原町	延長1.85km、幅員5.5(7.0)m	H10	H19	9.9	事業採択後10年経過	66	-	継続
						H10	H24	14.0				
道維-2	道路改築事業	市道佐保田線	市	対馬市 豊玉町	延長2.12km、幅員5.5(8.75)m	H10	H19	22.3	事業採択後10年経過	78	-	継続
						H10	H24	22.3				
港湾課												
港湾-1	肥前大島港改修事業	寺島地区 国内物流ターミナル整備	県	西海市 大島町	防波堤 100m 護岸(防波) 75m 泊地(-7.5m) 18,680m ² 岸壁(-7.5m) 130m 道路(B) 6m×1,430m ふ頭用地 6,300m ²	H10	H22	38.6	事業採択後10年経過	80.5	-	継続
						H10	H22	38.6				
港湾-2	江迎港海岸保全事業	江迎地区 高潮対策事業	県	北松浦郡 江迎町	護岸(補強) 370m (S61 ~ H10) 護岸(改良) 870m (H10 ~ H21)	S61	H21	17.6	事業採択後10年経過	88.7	-	継続
						S61	H21	17.6				

平成19年度 再評価対象事業一覧表

整理 番号	事業計画								再評価の 理由	進捗率 (%)	前回 審議 年度	対応方針 (原案)
	事業名	施設名	事業 主体	事業箇所	事業概要	工期		事業費 (億円)				
						着工	完了					
					上段：当初 下段：変更							
河川課												
河川 -1	総合流域防災事業	宮村川	県	佐世保市	工事延長L=2,500m 河床掘削、護岸、橋梁架替等	S40	H19	23.0	再評価後 5年経過	89	H14	継続
						S40	H25	23.0				
河川 -2	総合流域防災事業	け知川	県	対馬市	工事延長L=2,200m 河床掘削、護岸、橋梁架替等	H1	H19	23.0	再評価後 5年経過	87	H14	継続
						H1	H25	23.0				
河川 -3	総合流域防災事業	神浦川	県	長崎市	工事延長L=1,750m 河床掘削、護岸、堰改築等	H2	H20	16.2	再評価後 5年経過	73	H14	継続
						H2	H23	16.2				
河川 -4	総合流域防災事業	有喜川	県	諫早市	工事延長L=1,750m 河床掘削、護岸、橋梁架替、堰改築等	H5	H21	30.6	再評価後 5年経過	69	H14	継続
						H5	H24	30.6				
河川 -5	都市基盤河川改修 事業	よし川	市	大村市	工事延長L=1,895m 河道拡幅、護岸、橋梁架替、堰改築等	H10	H35	38.0	事業採択後 10年経過	24	-	継続
						H10	H35	38.0				

平成19年度 再評価対象事業一覧表

整理番号	事業計画								再評価の理由	進捗率(%)	前回審議年度	対応方針(原案)
	事業名	施設名	事業主体	事業箇所	事業概要	工期		事業費(億円)				
						着工	完了					
上段：当初 下段：変更												
砂防課												
砂防-1	地すべり対策事業	鷲尾岳地区	県	江迎町	集水井工 29基 集水ボーリング 790本 排水ボーリング工 29本 横ボーリング工 21本 深礎工 36本 アンカー工 224本	S32	H30	97.4	再評価後5年経過	82.5	H14	見直し継続
					集水井工 31基 集水ボーリング 844本 排水ボーリング工 31本 横ボーリング工 21本 深礎工 36本 アンカー工 224本 法面工 A=3,000m ² 隧道改築工 L=398.5m	S32	H30	100.4				
砂防-2	地すべり対策事業	久志地区	県	新上五島町	集水井工 1基 集水ボーリング 9本 排水ボーリング 1本 横ボーリング 27本 アンカー工 116本 杭打工 86本	H10	H25	4.5	事業採択後10年経過	75.9	-	継続
						H10	H20	4.6				
住宅課												
住宅-1	密集住宅市街地整備促進事業	稲佐・朝日地区	市	長崎市	道路・公園の整備、共同住宅の建設、老朽住宅の除却等	H10	H19	47.0	事業採択後10年経過	27	-	継続
						H10	H24	47.0				

平成19年度 再評価対象事業一覧表

整理番号	事業計画								再評価の理由	進捗率(%)	前回審議年度	対応方針(原案)
	事業名	施設名	事業主体	事業箇所	事業概要	工期		事業費(億円)				
						着工	完了					
					上段：当初 下段：変更							
都市計画課												
都市-1	街路事業	栄上為石線	県	長崎市	<1工区> 延長L=470m 幅員W=16m	H5	H15	22.0	再評価後 5年経過	100	H14 (1工区)	継続
						H5	H19	23.6				
					<全体> 延長L=1,510m 幅員W=16m 長崎市の中心部と長崎半島東側を結ぶ県道深堀三和線の交通混雑緩和を図るため、道路の拡幅を行っている。	H5	H19	45.1				
						H5	H22	45.1				
都市-2	街路事業	久原池田線	県	大村市	延長1,300m 幅員16m 国道34号の交通渋滞緩和を図るとともに、地域の街づくりに大きな役割を担う。	H10	H20	56.0	事業採択後 10年経過	78	-	継続
							H10	H22				
都市-3	街路事業	厳原豆酸美津島線	県	対馬市 厳原町	延長560m 幅員16m 対馬市厳原町中心市街地を縦貫する道路であり、交通混雑の緩和、歩行者の安全を確保し、道路周辺の発展及び生活環境の向上に寄与する。	H10	H19	15.0	事業採択後 10年経過	76	-	継続
							H10	H24				
農林部												
農村整備課												
農整-1	地域水田農業支援排水対策特別事業	松崎西	県	諫早市	受益面積 256ha 排水路 2,248m 排水機場 1箇所	H2	H21	28.9	事業採択後 10年経過	72	-	継続
							H2	H21				
農整-2	地域水田農業支援排水対策特別事業	赤崎	県	諫早市	受益面積 85ha 排水路 3,591m	H9	H20	18.0	事業採択後 10年経過	87	-	継続
							H9	H20				
農整-3	畑地帯総合整備事業(担い手育成型)	山田原	県	雲仙市	受益面積 99ha 区画整理 99ha 畑地かんがい 97ha	H9	H18	25.9	再評価後 5年経過	79.0	H14	継続
							H9	H21				

平成19年度 再評価対象事業一覧表

整理 番号	事業計画								再評価の 理由	進捗率 (%)	前回 審議 年度	対応方針 (原案)
	事業名	施設名	事業 主体	事業箇所	事業概要	工期		事業費 (億円)				
						着工	完了					
					上段：当初 下段：変更							
農整 -4	農村振興総合整備 事業	開	県	諫早市	受益面積 205ha 主要工事計画 ほ場整備 42ha 農業集落道整備 1,379m 農業集落排水路整備 2,087m	H9	H18	13.8	再評価後 5年経過	81.0	H14	継続
					用地整備 3.7ha(4箇所) 集落防災安全施設整備 7箇所 農村公園整備 0.7ha(2箇所) 集落緑化施設整備 0.1ha(1箇所)	H9	H21	15.2				
農整 -5	中山間総合整備事 業	上県	県	対馬市	受益面積 101.3ha 農業用排水 2,351m 農道整備 4,707m ほ場整備 26.8ha 農地防災 3ヶ所 農業集落道 1,759m 農業集落排水 391m	H9	H15	40.3	再評価後 5年経過	91	H14	継続
						H9	H21	40.0				
農整 -6	地すべり対策事業	佳路	県	平戸市	水路工 200m 水抜ボ-リング 150孔 杭打工 100本 アンカー工 250本 集水井工 2ヶ所 法粹工 4,000㎡	H9	H20	5.8	再評価後 5年経過	76	H14	継続
						H9	H20	5.7				
農整 -7	地すべり対策事業	座木第二	県	南島原市	杭打工 235本 水抜ボ-リング 52孔 排水路工 2,540m	H9	H20	6.8	再評価後 5年経過	79	H14	継続
						H9	H20	6.7				

平成19年度 再評価対象事業一覧表

整理番号	事業計画								再評価の理由	進捗率(%)	前回審議年度	対応方針(原案)
	事業名	施設名	事業主体	事業箇所	事業概要	工期		事業費(億円)				
						着工	完了					
					上段：当初 下段：変更							
環境部												
水環境対策課												
水対-1	公共下水道事業	長崎市公共下水道事業、 長崎市特定環境保全公共下水道事業	市	長崎市、 長与町の一部	計画区域 7,138ha(汚水) 計画区域 1,146ha(雨水) 計画人口 490,160人 計画汚水量(日最大) 130,360m ³ /日	S28	H29	4305.4	再評価後 10年経過	62	H10	継続
						S28	H35	5572.2				
水対-2	公共下水道事業	佐世保市公共下水道事業	市	佐世保市	計画区域 4,777ha(汚水) 計画区域 1,051ha(雨水) 計画人口 190,000人 計画汚水量(日最大) 121,192m ³ /日	S24	H17	1047.6	再評価後 10年経過	49	H10	継続
						S24	H37	1610.0				
水対-3	公共下水道事業	諫早市公共下水道事業 (諫早湾処理区)	市	諫早市	計画区域 1,243ha 計画人口 67,000人 計画汚水量(日最大) 46,260m ³ /日	S57	H22	649.7	再評価後 10年経過	63	H10	継続
						S57	H32	598.6				
水対-4	公共下水道事業	大村市公共下水道事業	市	大村市	計画区域 2,386ha 計画人口 93,000人 計画汚水量(日最大) 62,000m ³ /日	S49	H20	675.8	再評価後 10年経過	72	H10	継続
						S49	H32	825.0				
水対-5	公共下水道事業	時津町公共下水道事業	町	時津町	全体計画(平成30年度) 計画区域 571.10ha 計画人口 36,200人 計画汚水量(日最大) 20,200m ³ /日	S59	H17	184.5	再評価後 10年経過	83.9	H10	継続
						S59	H30	218.7				
水対-6	公共下水道事業	長与町公共下水道事業	町	長与町	計画区域面積 918.2ha 計画処理人口 11,600人 計画汚水量(日最大) 18,000m ³ /日	S48	H20	179.6	再評価後 10年経過	85	H10	継続
						S48	H30	218.2				
水対-7	公共下水道事業	川棚町公共下水道事業	町	川棚町	計画区域面積 324ha 計画処理人口 11,600人 計画汚水量(日最大) 5,336m ³	H1	H20	134.0	再評価後 10年経過	75	H10	継続
						H1	H31	144.3				
水対-8	公共下水道事業	島原市特定環境保全公共下水道事業 (有明処理区)	市	島原市	計画面積248.0ha 計画人口10,100人 計画汚水量(日最大)4,900m ³ /日	H15	H32	118.3	事業採択後 5年未着手	0	-	継続
						H15	H36	118.3				