

平成18年度

長崎県公共事業評価監視委員会意見書

平成19年3月22日

長崎県公共事業評価監視委員会

委員長 武政 剛弘



平成18年度長崎県公共事業評価監視委員会意見書

1. 意見

諮問があった2事業については、いずれも対応方針（原案）どおり認めることに決定しました。

2. 審議過程における意見

・長崎港改修事業

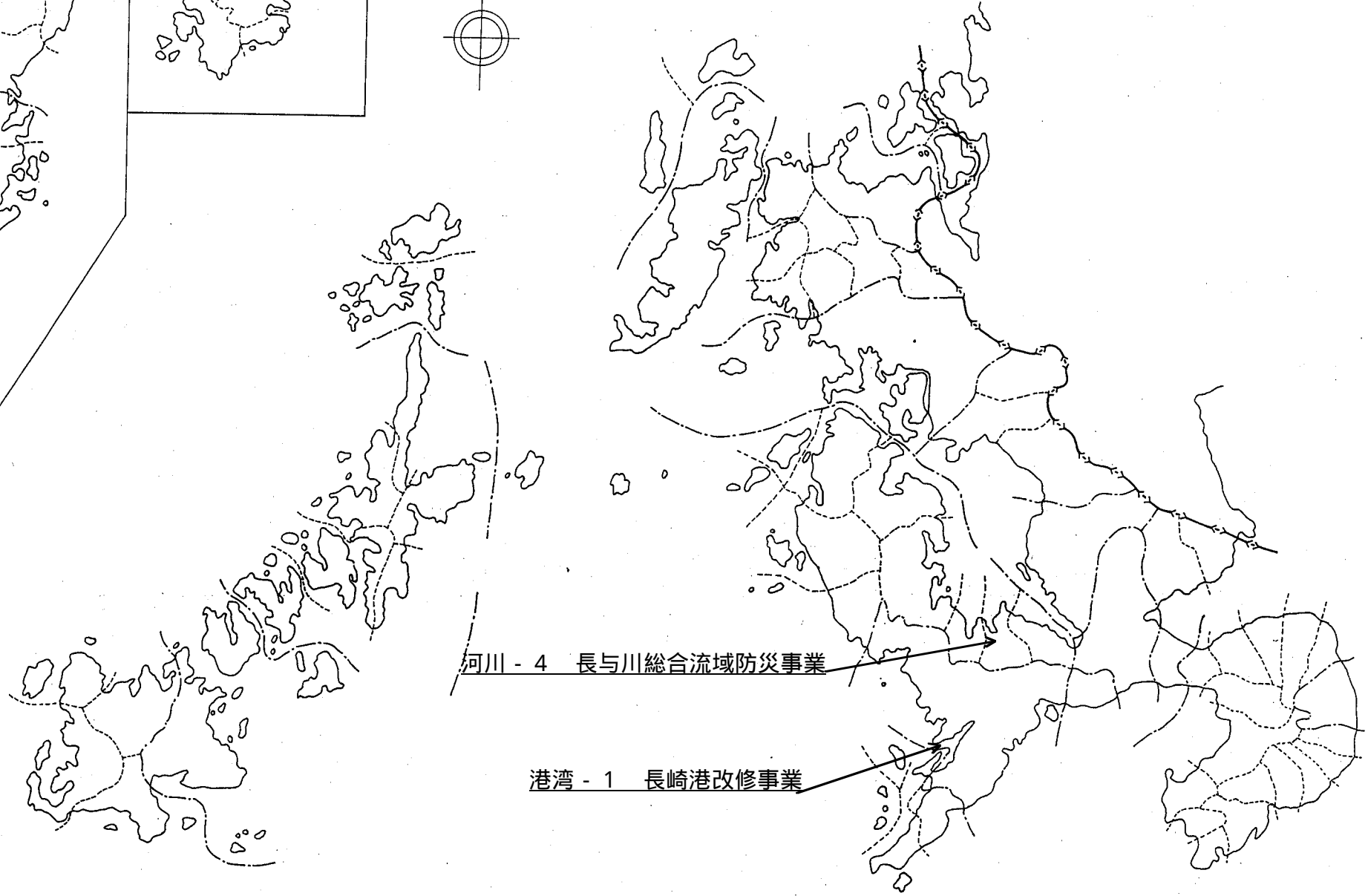
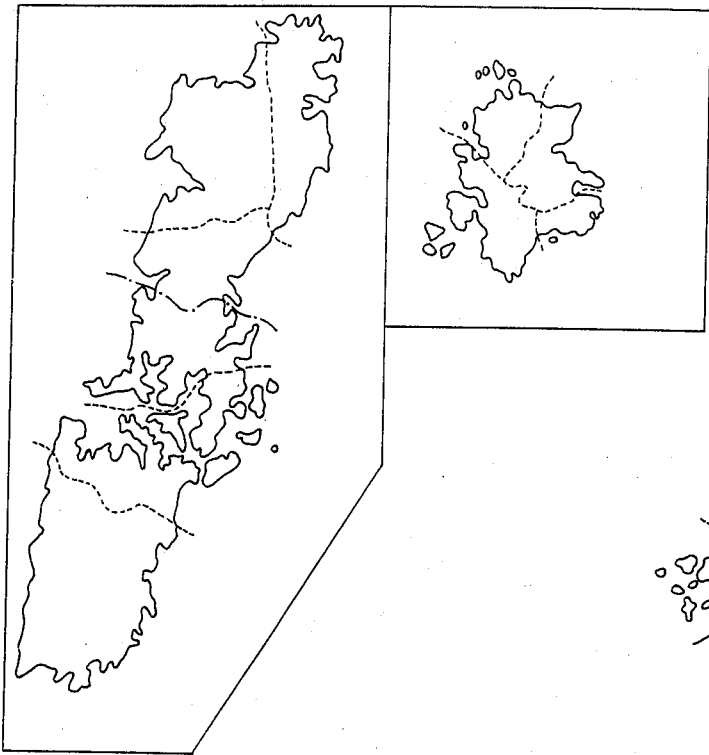
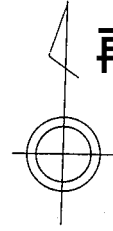
漁業協同組合の合併により、水揚げや荷さばきの機能を毛井首地区へ集約することが予定されており、不足する施設を当地区に整備する必要があるということであったが、既存の2地区（本村・馬手ヶ浦）の事業についても、今後の整備について検討を行い、次回委員会において検討結果を報告をすることを条件とし、見直し継続を認める。

3. 平成18年度の審議経過

・第4回委員会（平成19年2月8日開催）

現地調査、再評価対象事業の説明及び審議

再評価対象事業（追加）位置図



平成18年度 再評価対象事業一覧表

整理番号	事業計画							再評価の理由	進捗率(%)	前回審議年度	対応方針(原案)	
	事業名	施設名	事業主体	事業箇所	事業概要	工期						事業費(億円)
						着工	完了					
					上段：当初 下段：変更							
土木部												
港湾課												
港湾 - 1	長崎港改修事業	小型船だまり整備	県	長崎市	【当初】 防波堤 延長60m 護岸(防波) 延長170m 物揚場(-3.0m) 延長155m 浮棧橋1基 船揚場 延長20m 道路 延長305m、幅員6m ふ頭用地 面積9,000㎡	H4	H19	18.6	社会経済情勢 の変化	50	H15	見直し 継続
					【変更】 防波堤 延長60m 護岸(防波) 延長170m 物揚場(-3.0m) 延長255m 浮棧橋2基 船揚場 延長20m 道路 延長355m、幅員6m ふ頭用地 面積9,200㎡	H4	H22	31.2				
河川課												
河川 - 4	総合流域防災事業	長与川水系長与川	県	長与町	L=2,150m 河道拡幅に伴う掘削、護岸、堰及び橋梁の改築等	H9	H23	19.8	事業採択後 10年経過	50	-	継続
						H9	H26	10.7				