

平成17年度

長崎県公共事業評価監視委員会意見書

平成17年11月4日

長崎県公共事業評価監視委員会

委員長 武政 剛弘



平成17年度長崎県公共事業評価監視委員会意見書

1. 意見

諮問があった77事業については、いずれも対応方針（原案）どおり認めることに決定しましたので、答申します。

2. 審議過程における意見

1) 事業全般について

- ・ 社会情勢の変化による計画の中止や見直しはやむを得ないが、当初の計画段階において、地域の実態をよく把握し、将来見通しのより一層の精査に努められたい。
- ・ 厳しい財政状況の中、離島の漁港整備については、本土との地域格差はあるものの地域の状況に応じた、生産性の向上に結びつくような予算の配分に努められたい。

2) 個別の事業について

- ・ 厳原東地区地域水産物供給基盤整備事業
地元からの要望を反映した整備であるため、見直して継続の方針を認める。
- ・ 古江港海岸保全事業
護岸背後地の利用が計画されているため、見直して継続の方針を認める。背後地が有効利用されるよう努められたい。
- ・ 下田港海岸環境整備事業
自然の砂浜が形成されつつあり、その状況を見ながら養浜を検討することから、自然環境に与える影響は少ないと考えられ、継続の方針を認める。

- ・一般農道整備事業 白浜

社会情勢の変化により事業中止はやむを得ないものと判断されるため、中止の方針を認める。整備済区間については、地元で林業の作業路として必要とのことであり、今後の積極的な調整に努められたい。

3 . その他の議論

- ・離島の生活は長年の離島振興法により、非常に便利になっている。一方、現在の公共事業は必要性の度合いについて転換期にあることから、今後の事業については納税者の視点に立った無駄のない計画と実施を願いたい。

4 . 17年度再評価の審議経過

- ・第1回委員会（平成17年6月21日開催）
再評価対象事業の説明及び審議
現地調査箇所の選定
- ・第2回委員会（平成17年8月5日、8日、9日）
現地調査、詳細審議事業の選定
- ・第3回委員会（平成17年9月26日開催）
詳細審議事業の審議

注）詳細審議事業の選定に際して配慮した事項
計画見直し等がある事業
事業進捗が遅れている事業

平成 17 年度 再評価対象事業数一覽

平成 17 年 9 月 作成

担当部	担当課	対象事業数	県事業	市町村事業	詳細審議		
					対象	県	市町村
水産部		36	8	28	1	0	1
	水産基盤計画課	36	8	28	1	0	1
農林部		13	12	1	1	1	0
	農村整備課	10	10		1	1	
	林務課	3	2	1	0	0	0
土木部		28	19	9	2	2	0
	都市計画課	9	2	7	0	0	0
	道路建設課	2	2		0	0	
	道路維持課						
	港湾課	13	13		2	2	
	河川課	1	1		0	0	
	砂防課	1	1		0	0	
	住宅課	2		2	0		0
合計		77	39	38	4	3	1

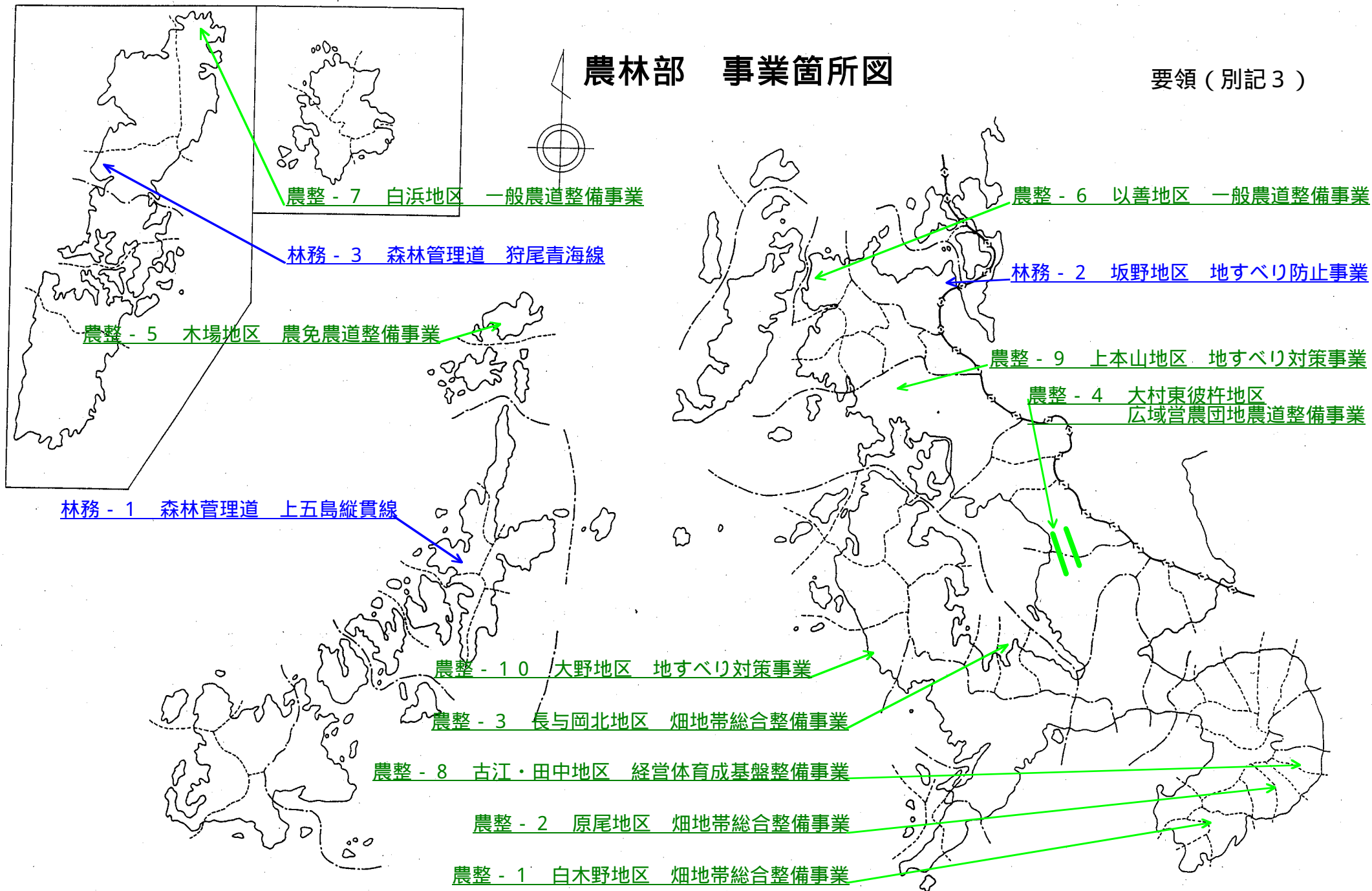
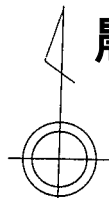
水産部 事業箇所図

要領（別記3）



農林部 事業箇所図

要領（別記3）



農整 - 7 白浜地区 一般農道整備事業

林務 - 3 森林管理道 狩尾青海線

農整 - 5 木場地区 農免農道整備事業

林務 - 1 森林管理道 上五島縦貫線

農整 - 6 以善地区 一般農道整備事業

林務 - 2 坂野地区 地すべり防止事業

農整 - 9 上本山地区 地すべり対策事業

農整 - 4 大村東彼杵地区
広域営農団地農道整備事業

農整 - 10 大野地区 地すべり対策事業

農整 - 3 長与岡北地区 畑地帯総合整備事業

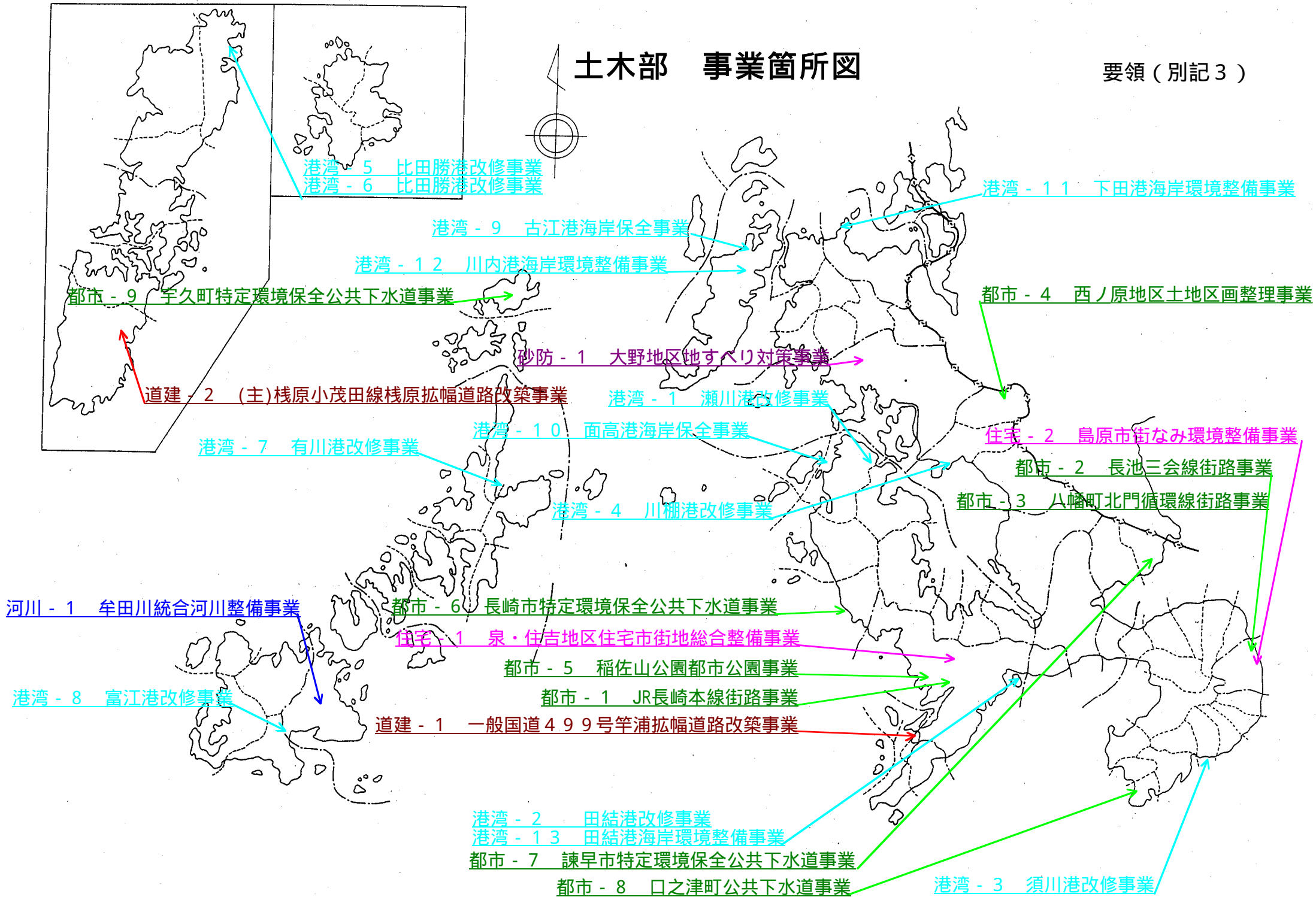
農整 - 8 古江・田中地区 経営体育成基盤整備事業

農整 - 2 原尾地区 畑地帯総合整備事業

農整 - 1 白木野地区 畑地帯総合整備事業

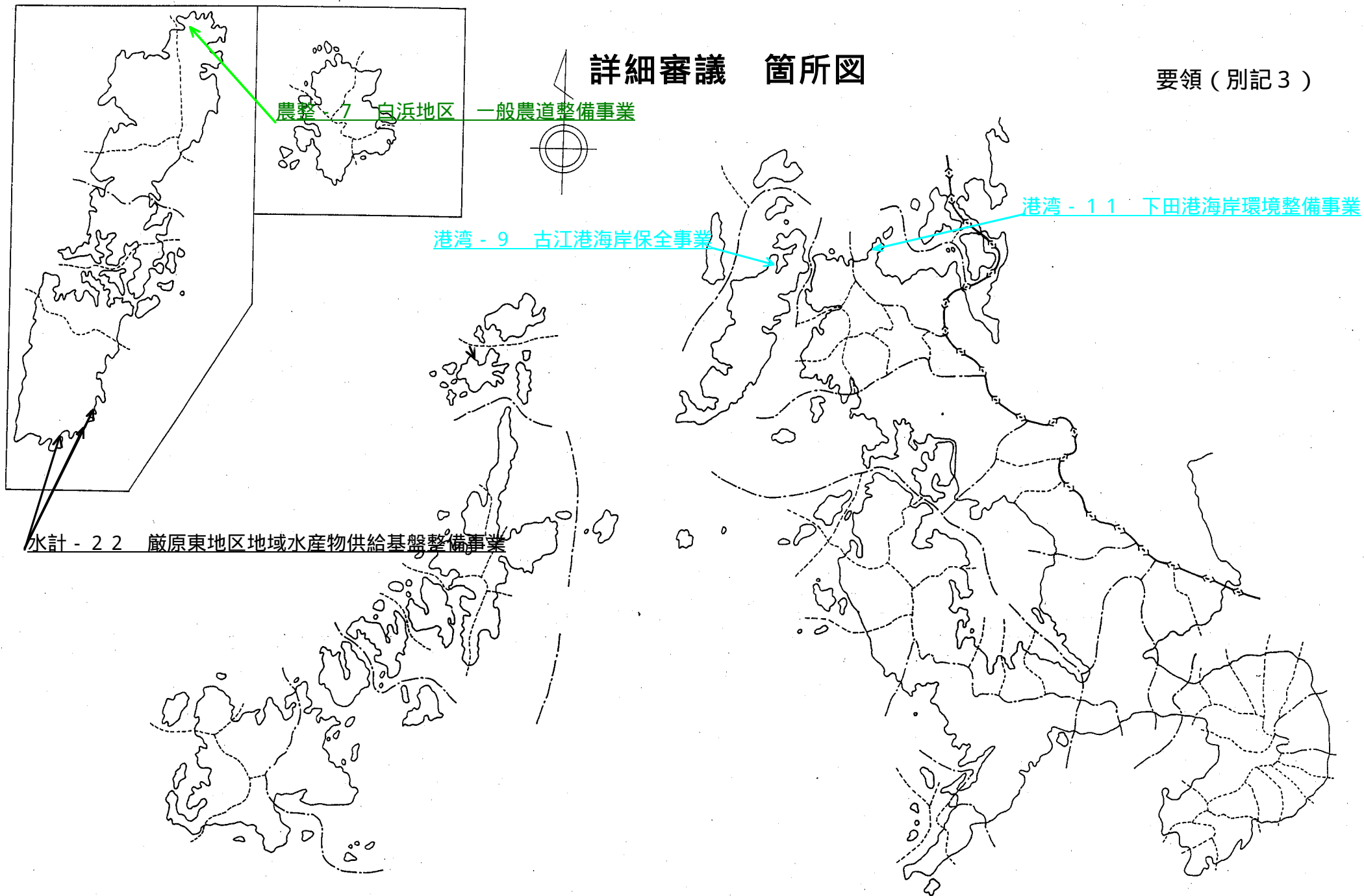
土木部 事業箇所図

要領(別記3)



詳細審議 箇所図

要領 (別記3)



平成17年度 再評価対象事業一覧表

整理 番号	事業計画							再評価の 理由	進捗率(%)	対応方 針(原 案)	前回 審議 年度	
	事業名	施設名	事業 主体	事業箇所	事業概要	工期						事業費 (億円)
						着工	完了					
						上段：当初 下段：変更						
水産部												
水産基盤計画課												
水計 - 1	地域水産物供給基 盤整備事業	加津佐地区 (加津佐漁港)	県	加津佐町	< 加津佐漁港 > 防波堤(A)50m 廃止 防波堤(B)80m 廃止 防波堤(改良)(A)190m 防波堤(撤去)62m 廃止 防波堤(改良)(B)100m 護岸(改良)110m -1.0m物揚場(改良)(A)100m 廃止 -1.0m揚場(改良)(B)100m 廃止 浮棧橋1基 道路(A) 180m 廃止 道路140m 廃止 用地(舗装)(A) 1,700m ² 用地(舗装)(B) 4,000m ²	H13	H22	20.6	事業採択後 5年経過	42.0	見直し 継続	-
						H13	H22	15.35				
水計 - 2	地域水産物供給基 盤整備事業	樺島地区 (樺島漁港) (樺島漁場)	県	長崎市	< 樺島漁港 > 東防波堤50m 護岸(B)(改良)44m 突堤(D)20m -3m浮体式岸壁(A)(改良)40m 廃止 -3m浮体式岸壁(B)(改良)40m -3m浮体式岸壁(C)(改良)40m -3m浮体式岸壁(D)(改良)25m < 樺島漁場 > 魚礁施設1,650空m ³ 1,974空m ³	H13	H17	11.76	事業採択後 5年経過	51.3	見直し 継続	-
						H13	H19	11.69				
水計 - 3	地域水産物供給基 盤整備事業	式見地区 (式見漁港)	県	長崎市	< 式見漁港 > 沖防波堤137m 沖防波堤(B)55m 西防波堤(改良)60m 防波堤(改良)80m 突堤20m	H13	H22	29.24	事業採択後 5年経過	53.0	継続	-
水計 - 4	地域水産物供給基 盤整備事業	大根坂地区 (大根坂漁港) (大根坂漁場)	県 ・ 村	大島村	< 大根坂漁港 > 沖防波堤100m 西防波堤40m -3m岸壁(改良)30m < 大根坂漁場 > 魚礁施設40.68ha	H13	H20	8.5	事業採択後 5年経過	60.0	継続	-

平成17年度 再評価対象事業一覧表

整理 番号	事業計画						再評価の 理由	進捗率(%)	対応方 針(原 案)	前回 審議 年度		
	事業名	施設名	事業 主体	事業箇所	事業概要	工期					事業費 (億円)	
						着工						完了
						上段：当初 下段：変更						
水計 - 5	地域水産物供給基 盤整備事業	丸尾地区 (丸尾漁港)	県	新上五島町	<丸尾漁港> 護岸(消波)89m 北防波堤(改良)166m 浮桟橋1基 -2m物揚場(係船補助)50m 廃止 用地(舗装)4,840㎡ 6,340㎡	H13	H19	11.5	事業採択後 5年経過	73.0	見直し 継続	-
H13	H19	10.6										
水計 - 6	地域水産物供給基 盤整備事業	岩瀬浦地区 (岩瀬浦漁港)	県	新上五島町	<岩瀬浦漁港> 東防波堤25m 廃止 内防波堤(A)35m 南防波堤30m 廃止 南防波堤(改良)40m 追加 北防波堤(改良)35m 護岸(改良)46m A護岸(改良)40m 追加 -3m岸壁30m -3m泊地140㎡(280m3) 道路(A)150m 用地5,400㎡	H13	H20	13.0	事業採択後 5年経過	65.0	見直し 継続	-
H13	H20	9.5										
水計 - 7	広域漁港整備事業	田助地区 (田助漁港)	県	平戸市	<田助漁港> 東防波堤20m 東防波堤(改良)55m 内防波堤(C)90m 防波堤(A)(改良)100m 防波堤(B)(補修)40m 防波堤(C)(改良)80m 護岸50m 護岸(改良)47m 防波堤(補修)38m -3m航路2,200㎡ 浮桟橋1基 -3m岸壁(B)60m 船揚場20m 船揚場30m 道路(A)145m 道路(B)160m 道路(C)15m 用地(B)1,000㎡ 用地(C)120㎡ 用地舗装2,100㎡	H13	H19	16.0	事業採択後 5年経過	46.0	継続	-
水計 - 8	海岸高潮対策事業	鴨居瀬漁港	県	対馬市	<鴨居瀬漁港> 護岸(C)630m 護岸220m	H8	H18	20.0	事業採択後 10年経過	78.3	継続	-
水計 - 9	地域水産物供給基 盤整備事業	浅子地区 (浅子漁港)	市	佐世保市	<浅子漁港> 南防波堤45m B防波堤20m 浮桟橋1基 道路270m 用地3,870㎡ 用地(改良)1,640㎡ 用地(斜路)25m S護岸25m	H13	H21	4.55	事業採択後 5年経過	46.6	継続	-

平成17年度 再評価対象事業一覧表

整理 番号	事業計画							再評価の 理由	進捗率(%)	対応方 針(原 案)	前回 審議 年度	
	事業名	施設名	事業 主体	事業箇所	事業概要	工期						事業費 (億円)
						着工	完了					
						上段：当初 下段：変更						
水計 - 10	地域水産物供給基 盤整備事業	神崎地区 (神崎漁港)	町	小佐々町	< 神崎漁港 > 防波堤改良10m 防波堤80m -3m泊地8,700㎡ 航路8,500㎡ -3m岸壁480m -3m岸壁(A)60m -3m岸壁(B)60m 護岸100m 用地(A)10,800㎡ 用地(B)3,500㎡ 用地舗装1,010㎡ 道路550m	H13	H22	21.4	事業採択後 5年経過	41.2	継続	-
水計 - 11	地域水産物供給基 盤整備事業	釜田地区 (釜田漁港) (横島漁場)	町	田平町	< 釜田漁港 > 防波堤(B)41m 防波堤(B)改良91m 沖防波堤100m 護岸(B)26m -2.0m泊地(A)12,000㎡ -2.5m泊地(A)8,000㎡ -3.0m岸壁(B)50m -2.0m物揚場(B)90m 浮棧橋1基 船揚場(改良)20m 道路(A)350m 道路(B)480m 道路(改良)270m 用地(改良)2,100㎡ 用地(B)7,500㎡ < 横島漁場 > 魚礁施設13.56ha	H13	H22	11.19	事業採択後 5年経過	18.0	継続	-
水計 - 12	地域水産物供給基 盤整備事業	早福地区 (早福漁港)	市	平戸市	< 早福漁港 > 北防波堤(改良)30m 西防波堤B50m 西防波堤(改良)50m 東防波堤(改良)40m 東防波堤(撤去)3m -3.0m岸壁70m 浮棧橋1基 用地護岸40m 浮体式係船岸A18m 浮体式係船岸B30m 用地(水面)1,600㎡ 用地(斜路)20m 用地(法面)700㎡ -2.0m泊地500㎡ 道路140m	H13	H21	13.0	事業採択後 5年経過	45.2	継続	-
水計 - 13	地域水産物供給基 盤整備事業	堤地区 (堤漁港)	市	平戸市	< 堤漁港 > 沖防波堤A40m 沖防波堤B110m 護岸(改良)140m -3.0m航路(防波堤撤去)20m 廃止 -3.0m泊地A=1,200㎡ 廃止 -3.0m岸壁110m A物揚場(改良)105m 道路15m 橋梁(補修)5m 用地舗装A=1,679㎡ 廃止 用地550㎡	H13	H19	19.0	事業採択後 5年経過	44.6	見直し 継続	-
						H13	H19	10.3				
水計 - 14	地域水産物供給基 盤整備事業	獅子地区 (獅子漁港) (獅子漁場)	市	平戸市	< 獅子漁港 > 西防波堤(改良)270m 西防波堤(新設)70m 浮棧橋1基 < 獅子漁場 > 完了 魚礁施設14ha 魚礁施設14ha	H13	H22	19.50	事業採択後 5年経過	46.1	継続	-

平成17年度 再評価対象事業一覧表

整理 番号	事業計画						再評価の 理由	進捗率(%)	対応方 針(原 案)	前回 審議 年度		
	事業名	施設名	事業 主体	事業箇所	事業概要	工期					事業費 (億円)	
						着工						完了
						上段：当初 下段：変更						
水計 - 15	地域水産物供給基 盤整備事業	深江地区 (深江漁港) (深江漁場)	町	深江町	< 深江漁港 > 護岸(A)130m 護岸(B)50m 護岸(C)30m 沖防波堤50m 沖防波堤(改良)96m 内防波堤20m -2M泊地1式 -2.5M泊地8,100㎡ -2M物揚場55m -2.5M物揚場145m 船揚場30m -2M物揚場(改良)390m 道路(A)360m 道路(B)280m 道路(C)80m 用地(A)8,500㎡ 用地(B)2,600㎡ < 深江漁場 > 完了 外堤(護岸)738m 整地1式 樋門1式 給水ポンプ1式 機械器具1式 電気設備1式 測量試験1式	H13	H22	37.37	事業採択後 5年経過	56.7	継続	-
水計 - 16	地域水産物供給基 盤整備事業	布津地区 (貝崎漁港) (貝崎漁場)	町・ 漁協	布津町	< 貝崎漁港 > H16完了 南防波堤(改良)等 < 貝津漁場 > 魚礁施設7,200空m3	H13	H20	6.1	事業採択後 5年経過	85.0	継続	-
水計 - 17	地域水産物供給基 盤整備事業	南有馬地区 (南有馬漁港) (南有馬漁場)	町	南有馬町	< 南有馬漁港 > 東防波堤L=100m 廃止 防波堤(改良)L=180m 護岸L=160m -2m泊地A=13,000m2 -2m物揚場L=107m 浮棧橋1基 船揚場L=30m 道路(A)L=56m 道路(B)L=508m 道路(C)L=150m 廃止 橋梁L=60m 廃止 用地(A)A=12,000m < 南有馬漁場 > 魚礁施設3,600空m3	H13	H21	9.1	事業採択後 5年経過	85.0	見直し 継続	-
					H13	H21	6.3					
水計 - 18	地域水産物供給基 盤整備事業	長崎三重地区	市	長崎市	< 三重漁場 > 並型魚礁設置事業 F P3.25型 123基(4,219空m3) 増殖場設置事業 保護礁1箇所(9.61ha) 育成礁3箇所 2箇所(28.83ha 18.0ha) 滞留礁2箇所 1箇所(21.8ha 7.3ha)	H13	H19	7.6	事業採択後 5年経過	13.9	見直し 継続	-
					H13	H21	4.6					

平成17年度 再評価対象事業一覧表

整理 番号	事業計画							再評価の 理由	進捗率(%)	対応方 針(原 案)	前回 審議 年度	
	事業名	施設名	事業 主体	事業箇所	事業概要	工期						事業費 (億円)
						着工	完了					
						上段：当初 下段：変更						
水計 - 19	漁業集落環境整備 事業	音琴地区 (音琴漁港)	町	東彼杵町	<音琴漁港> 1号集落道97m 2号集落道490m 植栽1式 休憩所1棟 便所1棟 水飲場1式 運動施設4,000㎡ 緑地用地4,000㎡ 処理施設用地2,000㎡ 排水本管1,344m その他1式	H7	H18	9.5	再評価後 5年経過	82.2	継続	H12
水計 - 20	地域水産物供給基 盤整備事業	櫛地区 (櫛漁港) (櫛漁場)	市	対馬市	<櫛魚港> 防波堤(B)40m 護岸(A)110m 護岸(B)90m -2.0m物揚場(A)25m 船揚場20m 道路(B)350m 道路(C)400m 用地(B)300㎡ 用地(C)6300㎡ <櫛漁場>完了 魚礁施設 2154空m ³	H13	H18	15.2	事業採択後 5年経過	70.0	継続	-
水計 - 21	地域水産物供給基 盤整備事業	美津島東地区 (赤島漁港) (鴨居瀬漁場)	市	対馬市	<赤島漁港> 沖防波堤L=40m -3m航路A=8000㎡ -3m岸壁L=65m -3m養殖岸壁L=55m 道路L=150m 用地A=300㎡ <鴨居瀬漁場>完了 着定基質A=1.0ha	H13	H17	6.4	事業採択後 5年経過	57.5	見直し 継続	-
					H13	H18	9.4					
水計 - 22	地域水産物供給基 盤整備事業	厳原東地区 (内院漁港) (安神漁港) (久和漁港) (安神漁場)	市	対馬市	<内院漁港> 沖防波堤9m A防波堤170m 西防波堤60m 東防波堤10m -3m泊地400㎡ -3m岸壁100m -2m物揚場(改良)72m 道路170m 用地4,420㎡ 3,200㎡ -2m泊地(補修)2,500㎡ <安神漁港> 東防波堤30m 導流堤(改良)100m 護岸(改良)40m -2m物揚場(改良)50m <久和漁港> 沖防波堤30m 東防波堤60m <安神漁場>完了 魚礁施設1,900空m ³	H13	H22	36.0	事業採択後 5年経過	28.8	見直し 継続	-
					H13	H22	36.0					

平成17年度 再評価対象事業一覧表

整理 番号	事業計画						再評価の 理由	進捗率(%)	対応方 針(原 案)	前回 審議 年度		
	事業名	施設名	事業 主体	事業箇所	事業概要	工期					事業費 (億円)	
						着工						完了
						上段：当初 下段：変更						
水計 - 23	地域水産物供給基 盤整備事業	巖原西地区 (瀬漁港)	市	対馬市	<瀬漁港> 沖防波堤20m 沖防波堤(改良)90m A防波堤45m 護岸100m B導流堤10m 内防波堤(改良)45m B防波堤(改良)30m - 3m泊地2,700㎡ - 3m岸壁50m 道路360m 用地700㎡	H13	H22	22.0	事業採択後 5年経過	23.1	継続	-
水計 - 24	地域水産物供給基 盤整備事業	豊玉西地区 (唐崎漁港) (小網漁港) (豊玉西漁場)	市	対馬市	<唐崎漁港> 防波堤A300m 防波堤B(改良)50m 防波堤C100m 防波堤D(改良)100m 突堤45m 護岸A25m 護岸B(改良)100m 護岸C(改良)140m 護岸D(改良)50m - 2.5m泊地A700㎡ - 2.5m泊地B1,800㎡ - 3m岸壁(改良)35m - 2m物揚場50m - 2.5m物揚場A40m - 2.5m物揚場B50m 道路A100m 道路B40m 用地A1,000㎡ 用地B1,600㎡ 用地C2,500㎡ 用地D(舗装)5,600㎡ 護岸F60m 蓄養水域10,000㎡ 漁場道路(磯)380m <小網漁港> 防波堤A(改良)50m 導流堤20m 護岸(改良)40m 浮棧橋1基 船揚場20m 用地A(舗装)1,600㎡ 用地B(舗装)600㎡ <豊玉西漁場> 魚礁設置35.64ha	H13	H22	19.9	事業採択後 5年経過	26.5	継続	-

平成17年度 再評価対象事業一覧表

整理 番号	事業計画						工期		事業費 (億円)	再評価の 理由	進捗率(%)	対応方 針(原 案)	前回 審議 年度
	事業名	施設名	事業 主体	事業箇所	事業概要	着工	完了						
						上段：当初 下段：変更							
水計 - 25	地域水産物供給基 盤整備事業	上県西地区 (佐護湊漁港) (越高漁港) (女連漁港) (佐護湊漁場)	市	対馬市	< 佐護湊漁港 > 島防波堤30m 北防波堤(改良)110m 護岸(改良)30m 東防波堤30m -2.5m泊地2,800m ² 浮体式係船岸1式 道路80m 用地舗装2500m ² < 越高漁港 > 島防波堤53m 北防波堤(改良)80m 東防波堤(改良)39m 西防波堤(改良)65m 護岸(改良)17m -2.5m物揚場(改良)50m 船揚場(改良)24m < 女連漁港 > 北防波堤55m 護岸75m 北防波堤(A)(改良)36m 西防波堤(改良)52m 護岸(A)(改良)7m 護岸(B)(改良)25m 用地水面(-2.5m) -2.5m泊地1,500m ² -2.5m畜用物揚場30m 船揚場12m 用地1,300m ² 道路280m < 佐護湊漁場 > 魚礁施設74.4ha	H13	H22	26.7	事業採択後 5年経過	74.4	継続	-	
水計 - 26	地域水産物供給基 盤整備事業	諸津地区 (諸津漁港) (諸津漁場)	市	壱岐市	< 諸津漁港 > (前諸津地区) 西防波堤(改良)170m 東防波堤(改良)55m 護岸(改良)55m 用地舗装3,900m ² 3,100m ² (竹ノ浦地区) 防波堤250m 105m 用地舗装4,856m ² < 諸津漁場 > 魚礁施設1,200空m ³	H13	H22	12.7	事業採択後 5年経過	30.0	見直し 継続	-	
					H13	H22	11.985						
水計 - 27	地域水産物供給基 盤整備事業	石田地区 (久喜漁港) (久喜漁場) (七湊漁場)	市	壱岐市	< 久喜漁港 > H護岸(改良)30m 中防波堤(A)(改良)125m 南防波堤(改良)90m 北防波堤30m -6.0m泊地(A)26,000m ² -6.0m泊地(B)8,700m ² < 久喜漁場 > 魚礁施設1,200空m ³ < 七湊漁場 > 魚礁施設1,200空m ³	H13	H22	12.6	事業採択後 5年経過	26.1	継続	-	

平成17年度 再評価対象事業一覧表

整理 番号	事業計画						工期		事業費 (億円)	再評価の 理由	進捗率(%)	対応方 針(原 案)	前回 審議 年度
	事業名	施設名	事業 主体	事業箇所	事業概要	着工	完了						
						上段：当初 下段：変更							
水計 - 28	地域水産物供給基 盤整備事業	勝本西地区 (勝本(並)漁場)	市	吉崎市	< 勝本西漁場 > 魚礁設置5,145空m3 < 勝本西漁場(天ヶ原地先) > 着底基質工 500kg自然石 2,581m3 石止め工 三基7口ツクB-75 38個 < 勝本西漁場(手長島地先) > 着底基質工 500kg自然石 23,122m3 石止め工 三基7口ツクB-60 138個	H13	H22	4.3	事業採択後 5年経過	32.3	継続		
水計 - 29	地域水産物供給基 盤整備事業	宇久島地区 (野方漁港) (小浜漁港)	町	宇久町	< 野方漁港 > 北防波堤70m 廃止 東防波堤(改良)20m 南防波堤(改良)20m 35m B防波堤(改良)65m 廃止 A護岸(改良)60m 浮桟橋60m - 3m岸壁30m 廃止 - 3m岸壁(改良)100m 廃止 - 2m物揚場(改良)90m 廃止 用地(法面)2,700㎡ 2,256㎡ 用地600㎡ 廃止 用地(改良)1,500㎡ 廃止 < 小浜漁港 > (蒲浦地区) 東防波堤70m 廃止 西防波堤10m 廃止 東防波堤(改良)29m 廃止 西防波堤(改良)75m 護岸A(改良)27m 護岸B(改良)60m 廃止 浮桟橋30m 道路護岸96m 用地(改良)750㎡ 廃止 用地100㎡ (下山地区) 東防波堤30m 廃止 西防波堤(改良)65m - 0.5m泊地1,140㎡ 船揚場20m 浮桟橋30m 用地(改良)200㎡ 廃止	H13	H22	28.3	事業採択後 5年経過	41.5	見直し 継続	-	
					H13	H22	7.3						

平成17年度 再評価対象事業一覧表

整理 番号	事業計画						再評価の 理由	進捗率(%)	対応方 針(原 案)	前回 審議 年度		
	事業名	施設名	事業 主体	事業箇所	事業概要	工期					事業費 (億円)	
						着工						完了
						上段：当初 下段：変更						
水計 - 30	地域水産物供給基 盤整備事業	小値賀島地区 (柳漁港) (前方漁港) (浜津漁港) (前方漁場) (柳漁場)	町	小値賀町	< 柳漁港 > 北防波堤 50m -3.0m岸壁(改良)70m 護岸(改良)20m 用地(法面保護)40m < 前方漁港 > 平成16年度事業完了 防波堤(B)50m外 < 浜津漁港 > 平成16年度事業完了 防波堤(A)60m外 < 前方漁場 > 魚礁施設15.5ha < 柳漁場 > 魚礁施設15.5ha	H13	H22	12.37	事業採択後 5年経過	68.1	継続	-
水計 - 31	地域水産物供給基 盤整備事業	平島地区 (平島漁港)	市	西海市	< 平島漁港 > 西防波堤130m 防波堤(撤去)15m -4.5m航路A1,000㎡ -4.5m航路B600㎡ -2m泊地8,500㎡ -3m泊地6,000㎡ -4m泊地8,000㎡ -4m岸壁40m 用地2,000㎡ 用地(-4m水面)4,000㎡ 浮棧橋1基	H13	H19	13.7	事業採択後 5年経過	60.6	継続	-
水計 - 32	地域水産物供給基 盤整備事業	津和崎地区 (津和崎漁港) (一本松漁港) (津和崎漁場) (一本松漁場)	町	新上五島町	< 津和崎漁港 > 防波堤(改良)48m 南防波堤(改良)60m 護岸(改良)33m 内防波堤(新設)20m -2.5m物揚場(改良)65m < 一本松漁港 > 北防波堤(新設)30m 北防波堤(改良)61m 護岸(改良)32m 内防波堤(新設)50m -2.0m泊地1,400㎡ -2.5m航路1,250㎡ < 津和崎漁場 > 魚礁漁場1,600空m ³ < 一本松漁場 > 魚礁施設1,600空m ³ 魚礁施設1,600空m ³	H13	H20	10.3	事業採択後 5年経過	88.3	継続	-

平成17年度 再評価対象事業一覧表

整理 番号	事業計画						工期		事業費 (億円)	再評価の 理由	進捗率(%)	対応方 針(原 案)	前回 審議 年度
	事業名	施設名	事業 主体	事業箇所	事業概要	着工	完了						
						上段：当初 下段：変更							
水計 - 33	地域水産物供給基 盤整備事業	土井ノ浦地区 (土井ノ浦漁港)	町	新上五島町	<土井ノ浦漁港> -2m泊地1,800㎡ -3m岸壁1式 -2m物揚場120m -2m物揚場(補修)1式 道路(A)100m 道路(B)17m 道路(改良)1式 用地(B)1,700㎡	H13	H18	3.4	事業採択後 5年経過	82.3	継続	-	
水計 - 34	地域水産物供給基 盤整備事業	倭寇地区 (倭寇漁港) (倭寇漁場)	市	五島市	<倭寇漁港> 南防波堤(坪地区)146m 南防波堤(改良)(坪地区)120m 南防波堤(山崎地区)19m 南防波堤(改良)(山崎地区)61m C防波堤(女亀地区)11m 護岸(女亀地区)146m -3.0m航路(坪地区)7,600㎡ -2.5m泊地(女亀地区)2,600㎡ -2.5m物揚場(女亀地区)135m 道路(女亀地区)380m 用地(坪地区)4,860㎡ 用地(女亀地区)7,000㎡ <倭寇漁場> 魚礁施設5,400空m3	H13	H22	22.4	事業採択後 5年経過	56.8	継続	-	
水計 - 35	地域水産物供給基 盤整備事業	奈留地区 (矢神漁港) (汐池漁港) (東風泊漁港) (江神漁場) (矢神漁場)	市	五島市	<矢神漁港> 東防波堤30m 西防波堤30m 南防波堤20m 護岸(改良)40m 補助突堤100m <汐池漁港> 東防波堤(改良)70m 護岸(改良)65m -3M岸壁70m 船揚場20m 道路140m 用地護岸50m 用地500㎡ <東風泊漁港> 沖防波堤110m 南防波堤20m 南防波堤(改良)80m 防波堤(A)65m 船揚場30m 用地(舗装)2,500㎡ <矢神漁場> 魚礁施設40.7ha <江神漁場> 魚礁施設27.4ha	H13	H22	31.2	事業採択後 5年経過	58.0	継続	-	

平成17年度 再評価対象事業一覧表

整理 番号	事業計画							再評価の 理由	進捗率(%)	対応方 針(原 案)	前回 審議 年度	
	事業名	施設名	事業 主体	事業箇所	事業概要	工期						事業費 (億円)
						着工	完了					
						上段：当初 下段：変更						
水計 - 36	漁港関連道路整備事業	五根緒漁港	市	対馬市	道路2,925m	H13	H22	20.0	事業採択後 5年経過	34.1	継続	-
土木部												
都市計画課												
都市 - 1	街路事業 (連続立体交差)	JR長崎本線	県	長崎市	延長2.4km	H13	H28	348.0	着工準備採択 後5年経過	0.2	継続	-
						H13	H33	348.0				
都市 - 2	街路事業	長池三会線	県	島原市	延長L = 2,780m 幅員W = 12 ~ 18m 設計速度40km/h 橋梁3基	H3	H14	57.4	再評価後 5年経過	42.0	中止	H12
						H3	H20	59.1				
都市 - 3	街路事業	八幡町北門循環線	市	島原市	延長L = 1,115m 幅員W = 12m 設計速度 40km/h	H8	H18	12.3	事業採択後 10年経過	85.0	継続	-
都市 - 4	土地地区画整理事業	西ノ原	町	波佐見町	区域面積A=16.6ha 建物移転N=129戸 宅地造成A=11.4ha 道路築造L=3,971.8m 公園・緑地A=0.7ha	H8	H17	69.8	事業採択後 10年経過	10.7	継続	-
						H8	H27	69.8				
都市 - 5	長崎都市計画 (長崎国際文化都市 建設計画) 公園事業	稲佐山公園	市	長崎市	A = 109.1ha 皇太子御成婚記念広場 芝生広場、アスレチックの森、自然散策路、保存緑地等	H3	H16	33.8	再評価後 5年経過	32.0	継続	H12
						H3	H22	38.0				
都市 - 6	公共下水道事業	長崎市特定環境保 全公共下水道 (旧外海町神浦・黒 崎処理区)	市	長崎市 (旧外海町)	計画区域60ha 計画人口2,610人 計画汚水量(日最大)1,340m ³ /日	H8	H20	40.7	事業採択後 10年経過	61.0	継続	-

平成17年度 再評価対象事業一覧表

整理 番号	事業計画							再評価の 理由	進捗率(%)	対応方 針(原 案)	前回 審議 年度	
	事業名	施設名	事業 主体	事業箇所	事業概要	工期						事業費 (億円)
						着工	完了					
						上段：当初 下段：変更						
都市 - 7	公共下水道事業	諫早市特定環境保 全公共下水道事業 (小長井処理区)	市	諫早市 (旧小長井町)	計画区域161ha 計画人口5,700人 計画汚水量(日最大)3,000m ³ /日	H8	H22	61.0	事業採択後 10年経過	47.0	見直し 継続	-
					計画区域168ha 計画人口5,000人 計画汚水量(日最大)2,729m ³ /日	H8	H22	68.4				
都市 - 8	公共下水道事業	口之津町公共下水 道事業	町	口之津町	計画区域181ha 計画人口7,000人 計画汚水量(日最大)3,500m ³ /日	H8	H28	90.8	事業採択後 10年経過	52.0	継続	-
都市 - 9	特定環境保全 公共下水道事業	宇久町特定環境保 全公共下水道	町	宇久町	計画区域34ha 計画人口820人 計画汚水量(日最大)435m ³ /日	H13	H22	12.3	社会経済情勢 の変化	4.0	中止	-
道路建設課												
道建 - 1	道路改築事業	一般国道499号 竿浦拡幅	県	長崎市	延長=2.5km 幅員=13.0(25.0)m 交通容量を拡大し、交通渋滞を緩和することにより地域の活性化を 図る。	H3	H21	100.0	再評価後 5年経過	68.0	継続	H12
						H3	H21	120.0				
道建 - 2	道路改築事業	(主)棧原小茂田線 棧原拡幅	県	対馬市	延長=1.3km 幅員=6.0(10.0)m 狭隘区間を解消し、交通の安全を確保するとともに地域の連携強 化を図る。	H8	H17	21.9	事業採択後 10年経過	70.0	見直し 継続	-
					延長=1.3km 幅員=5.5(8.95)m 狭隘区間を解消し、交通の安全を確保するとともに地域の連携強 化を図る。	H8	H19	14.0				

平成17年度 再評価対象事業一覧表

整理番号	事業計画								再評価の理由	進捗率(%)	対応方針(原案)	前回審議年度
	事業名	施設名	事業主体	事業箇所	事業概要	工期		事業費 (億円)				
						着工	完了					
						上段：当初 下段：変更						
港湾課												
港湾-1	瀬川港改修事業	畑下地区 小型船だまり整備	県	西海市	防波堤延長115m 護岸(防波)延長147.5m 物揚場(-3.0m)延長65m 物揚場(-2.0m)延長175m 浮棧橋1基 浮棧橋(改良)1基 船揚場延長10m 道路延長100m ぶ頭用地面積2,100㎡	H8	H21	21.9	事業採択後 10年経過	80.8	継続	-
港湾-2	田結港改修事業	大門地区 小型船だまり整備	県	諫早市	防波堤延長483.4m 護岸(防波)延長21.6m 物揚場(-3.0m)延長210m 船揚場延長50m 道路延長510m、幅員6m ぶ頭用地面積10,400㎡	H3	H15	47.5	再評価後 5年経過	91.2	継続	H12
					H3	H19	49.2					
港湾-3	須川港改修事業	須川地区 国内物流ターミナル整備	県	西有家町	防波堤(A)延長81m 防波堤(B)延長100m 護岸(防波)延長110m 岸壁(-5.0m)延長80m 道路延長290m、幅員6m 泊地面積16,000㎡ 航路面積15,000㎡ ぶ頭用地面積7,000㎡	H3	H16	30.3	再評価後 5年経過	72.8	継続	H12
					H3	H19	28.3					
港湾-4	川棚港改修事業	百津地区 臨港道路整備	県	川棚町	道路延長1,008m、幅員6m 橋梁1基	H8	H21	16.2	事業採択後 10年経過	42.4	継続	-
港湾-5	比田勝港改修事業	比田勝地区 防波堤整備	県	対馬市	防波堤延長350m	H3	H20	44.5	再評価後 5年経過	55.6	継続	H12
					H3	H24	58.6					
港湾-6	比田勝港改修事業	比田勝地区 小型船だまり整備	県	対馬市	物揚場(-3.0m)延長347m 物揚場(浮棧橋)1基 船揚場延長20m	H3	H20	14.5	再評価後 5年経過	87.2	継続	H12
					H3	H19	16.3					
港湾-7	有川港改修事業	有川地区 小型船だまり整備	県	新上五島町	防波堤延長170m 物揚場(-3.0m)延長270m 物揚場(-2.0m)延長50m 浮棧橋3基 道路延長393m、幅員6m	H8	H20	18.2	事業採択後 10年経過	70.3	継続	-

平成17年度 再評価対象事業一覧表

整理 番号	事業計画								再評価の 理由	進捗率(%)	対応方 針(原 案)	前回 審議 年度
	事業名	施設名	事業 主体	事業箇所	事業概要	工期		事業費 (億円)				
						着工	完了					
						上段：当初 下段：変更						
港湾 - 8	富江港改修事業	富江地区 離島ターミナル整 備	県	五島市	防波堤延長150m 岸壁(-5.5m)延長200m 道路延長325m、幅員6m ぶ頭用地面積20,000㎡	H8	H19	26.9	事業採択後 10年経過	79.1	継続	-
港湾 - 9	古江港海岸保全事 業	護岸整備	県	平戸市	古江地区護岸(改良)760m 1,200m 木引地区護岸(補強)2,608m 1,211m	H8	H22	22.5	事業採択後 10年経過	75.2	見直し 継続	-
						H8	H22	10.9				
港湾 - 10	面高港海岸保全事 業	護岸整備	県	西海市	護岸(改良)951m	H8	H25	17.10	事業採択後 10年経過	18.1	継続	-
港湾 - 11	下田港海岸環境整 備事業	海岸環境整備	県	松浦市	突堤3基 離岸堤310m 遊歩道1,920㎡ 護岸640m 植栽1,920㎡ 人工海浜34,000㎡	S63	H20	15.8	再評価後 5年経過	54.7	継続	H12
						S63	H21	16.1				
港湾 - 12	川内港海岸環境整 備事業	海岸環境整備	県	平戸市	突堤1基 護岸510m 遊歩道6,700㎡ 植栽14,400㎡ 人工海浜37,000㎡	H8	H19	16.0	事業採択後 10年経過	66.9	継続	-
港湾 - 13	田結港海岸環境整 備事業	海岸環境整備	県	諫早市	突堤3基 人工海浜(養浜)140,000m ³ 人工海浜(潜堤)340m 護岸784m 遊歩道41,860㎡ 植栽18,700㎡	H3	H16	58.1	再評価後 5年経過	89.6	継続	H12
						H3	H18	65.1				
河川課												
河川 - 1	総合流域防災事業	牟田川	県	五島市	L=4,090m 河道拡幅に伴う、河床掘削、築堤、護岸整備、橋梁架替、 堰改築等	H3	H20	55.0	再評価後 5年経過	67.6	継続	H12
						H3	H25	63.5				

平成17年度 再評価対象事業一覧表

整理番号	事業計画								再評価の理由	進捗率(%)	対応方針(原案)	前回審議年度
	事業名	施設名	事業主体	事業箇所	事業概要	工期		事業費 (億円)				
						着工	完了					
						上段:当初 下段:変更						
砂防課												
砂防-1	地すべり対策事業	大野	県	佐世保市	集水井工19基 集水ボーリング工279本 排水ボーリング工19本 横ボーリング工27本 杭工403本	H8	H28	20.2	事業採択後 10年経過	27.7	見直し 継続	-
					集水井工19基 集水ボーリング工279本 排水ボーリング工19本 横ボーリング工27本	H8	H28	12.0				
住宅課												
住宅-1	住宅市街地総合整備事業(泉・住吉地区)		市	長崎市	地区面積A=11.9ha ・住宅等の計画:約230戸(207戸施工済) ・街路L=820m ・泉町公園A=1.0ha(施工済) ・住吉公園A=0.44ha(施工済) ・雨水渠L=445m ・道路L=106m	H8	H20	48.41	事業採択後 10年経過	73.0	継続	-
住宅-2	街なみ環境整備事業		市	島原市	区域面積A:35.2ha 修景施設整備:35棟 生活環境施設整備:1カ所 道路美装化:4,392m ² 小公園整備:1カ所	H8	H17	6.6	事業採択後 10年経過	72.0	見直し 継続	-
					区域面積A:35.2ha 修景施設整備:50棟 生活環境施設整備:1カ所 道路美装化:8,042m ² 小公園整備:1カ所	H8	H22	8.2				
農林部												
農村整備課												
農整-1	畑地帯総合整備事業(担い手育成型)	白木野	県	南有馬町	受益面積41ha 区画整理36ha 畑かん35ha 農道工1,790m	H12	H16	16.0	事業採択後 5年経過	67.0	継続	-
						H12	H18	13.9				

平成17年度 再評価対象事業一覧表

整理 番号	事業計画							再評価の 理由	進捗率(%)	対応方 針(原 案)	前回 審議 年度	
	事業名	施設名	事業 主体	事業箇所	事業概要	工 期						事業費 (億円)
						着工	完了					
						上段：当初 下段：変更						
農整 - 2	畑地帯総合整備事業(担い手育成型)	原尾	県	有家町	受益面積100ha 区画整理100ha 畑かん72ha	H12	H18	37.0	事業採択後 5年を経過	20.0	継続	-
						H12	H20	31.5				
農整 - 3	畑地帯総合整備事業(担い手支援型)	長与岡北	県	長与町	受益面積32ha 畑かん32ha	H12	H18	6.5	事業採択後 5年を経過	91.0	継続	-
						H12	H18	4.4				
農整 - 4	広域農道整備事業	大村東彼杵	県	大村市・東彼杵町	受益面積1,550ha 受益戸数991戸 道路工5,750m 幅員8.00m(6.00)	H12	H21	57.3	事業採択後 5年を経過	41.0	継続	-
						H12	H21	56.5				
農整 - 5	農免農道整備事業	木場	県	宇久町	受益面積85ha 受益戸数67戸 道路工3,694m 幅員5.00m(4.00)	H12	H17	11.1	事業採択後 5年を経過	38.0	継続	-
						H12	H19	6.8				
農整 - 6	一般農道整備事業	以善	県	田平町	受益面積146ha 受益戸数46戸 道路工1,828m 幅員7.00m(5.50)	H12	H16	4.0	事業採択後 5年を経過	52.0	継続	-
						H12	H18	3.0				
農整 - 7	一般農道整備事業	白浜	県	対馬市	受益面積121ha 受益戸数55戸 道路工1,500m 幅員7.00m(5.50)	H8	H17	10.5	社会経済状況 の急激な変化	74.0	中止	H13
						H8	H17	10.5				
農整 - 8	経営体育成基盤整備事業	古江・田中	県	深江町	受益面積90ha 区画整理90ha	H12	H18	31.0	事業採択後 5年を経過	60.0	継続	-
						H12	H20	26.5				
農整 - 9	地すべり対策事業	上本山	県	佐世保市	受益面積100ha 受益戸数42戸 杭打工403本 横孔ホ-リソク 42孔 排水路工844m	H7	H18	7.8	再評価後 5年を経過	89.0	見直し 継続	H12
						H7	H18	6.2				

<別記 4>

平成17年度 再評価対象事業一覧表

整理 番号	事業計画								再評価の 理由	進捗率(%)	対応方 針(原 案)	前回 審議 年度
	事業名	施設名	事業 主体	事業箇所	事業概要	工 期		事業費 (億円)				
						着工	完了					
						上段：当初 下段：変更						
農整 -10	地すべり対策事業	大野	県	長崎市 (旧外海町)	水路工L=2,265m 集水井工N=5箇所 水抜ホ-リングN=43本 杭打工N=348本	S59	H16	10.2	社会経済状況 の急激な変化	63.0	継続	H11
						S59	H19	9.4				
林務課												
林務 -1	森林整備事業	森林管理道 上五島縦貫線	県	新上五島町 (旧上五島町、 若松町)	延長10,740m 幅員5.0m 4.0～5.0m 利用区域面積761ha	H12	H26	30.0	事業採択後 5年経過	25.9	見直し 継続	-
						H12	H26	26.6				
林務 -2	坂野地区地すべり 防止事業	地すべり防止施設	県	松浦市	アンカー工・杭工・地下水排除工	H12	H16	4.0	事業採択後 5年経過	67.7	継続	-
						H12	H19	5.8				
林務 -3	森林整備事業	森林管理道 狩尾青海線	市	対馬市 (旧峰町)	幅員W=4.0m 延長L=3,000m 利用区域森林面積132ha	H7	H17	5.3	再評価後 5年経過	68.0	継続	H12
						H7	H22	7.5				